



# **IL RUOLO DEGLI OSSERVATORI DEL PAESAGGIO PER TUTELARE IL PAESAGGIO - BENE COMUNE**

**MARCO DEVECCHI**

*Presidente dell' Osservatorio del Paesaggio per il Monferrato e l' Astigiano*

**GIORNATA DI STUDIO**

**VERSO UN MODELLO DI SVILUPPO SOSTENIBILE. IL TERRITORIO DELLE TERRE DEL BOCA, QUALE FUTURO?**

*Biblioteca comunale di Cavallirio (NO) Sabato 17 ottobre 2015*

*Castelnuovo Calcea (AT)*



# *Il Paesaggio: un patrimonio della collettività*

*Il paesaggio rappresenta una componente fondamentale del patrimonio culturale e naturale dell'Europa ... e in ogni luogo è un elemento importante della qualità della vita delle popolazioni.*

CONVENZIONE EUROPEA DEL PAESAGGIO  
Firenze, 20 ottobre 2000

*Castagnole delle Lanze – Neive*



# IL BISOGNO DI PAESAGGIO

A scenic view of a vineyard in Agliano (AT). The foreground is dominated by rows of grapevines with autumn-colored leaves. In the middle ground, there are several yellow buildings, including a large one with a tiled roof and a smaller one to the right. The background shows rolling hills and a forested area under a clear sky.

**IL PAESAGGIO È UN BISOGNO SOCIALE**

cerchiamo **TUTTI** di vivere e soprattutto di passare il nostro tempo libero ove il paesaggio sia bello e coerente con le qualità del luogo..

*Agliano (AT)*



**NUOVA SENSIBILITÀ - PARTECIPAZIONE DELLE PERSONE  
ALLA GESTIONE DEL PAESAGGIO**



**Il bisogno di paesaggio**

**Asti**

# NUOVA SENSIBILITÀ - PARTECIPAZIONE DELLE PERSONE ALLA GESTIONE DEL PAESAGGIO



Il bisogno di paesaggio

Asti



# IL TEMA DELLA PARTECIPAZIONE ...

*... avviare **procedure di partecipazione del pubblico**, delle autorità locali e regionali e degli altri soggetti coinvolti nella definizione e nella realizzazione delle **politiche paesaggistiche***

CONVENZIONE EUROPEA DEL PAESAGGIO  
Firenze, 20 ottobre 2000



# *Peculiarità di intenti degli Osservatori*

**Condivisione delle *diverse sensibilità*, esperienze ed aspirazioni sociali e culturali in tema di paesaggio.**

***Chiunque alteri un paesaggio, lo modifichi o lo distrugga sottrae un bene non rinnovabile alla collettività ed una memoria materiale e spirituale che è l'identità di ciascuno.***

***Il paesaggio non può e non deve essere più considerato come bene illimitatamente disponibile e gratuito.***

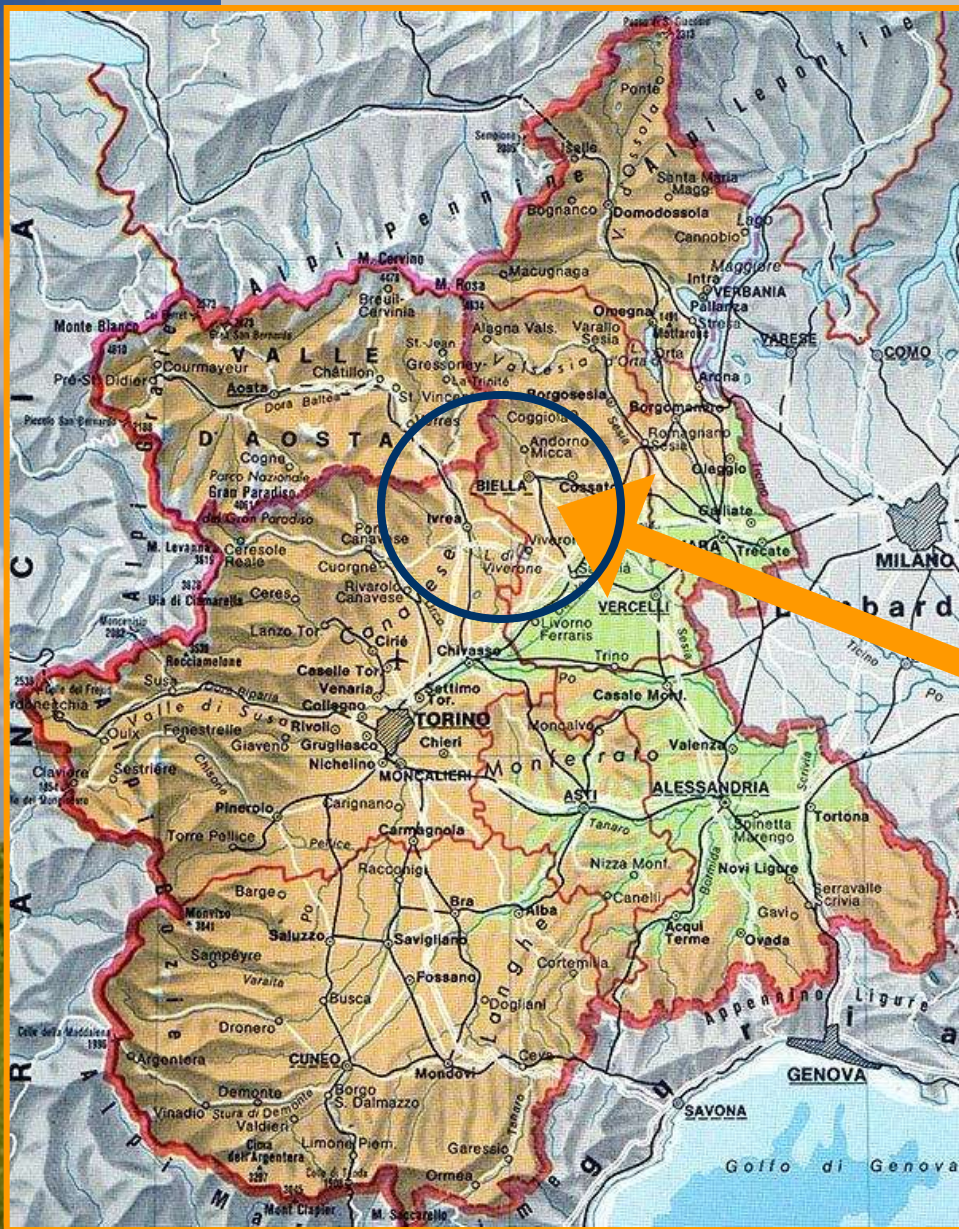
# *Finalità di azione degli Osservatori*

**Obiettivo** degli **OSSERVATORI DEL PAESAGGIO** è quindi la formazione  
una *cultura consapevole del paesaggio*, nell'ottica di una più **ampia**  
**partecipazione popolare** alle scelte di governo.

*Costigliole d'Asti (AT)*



# OSSERVATORI DEL PAESAGGIO IN PIEDMONTE



## *Osservatorio Biellese Beni culturali e Paesaggio*

**ANNO DI COSTITUZIONE:**

**Biella - 1994**

**PRESIDENTE:**

**Roberto Pozzi**

**RECAPITI internet:**

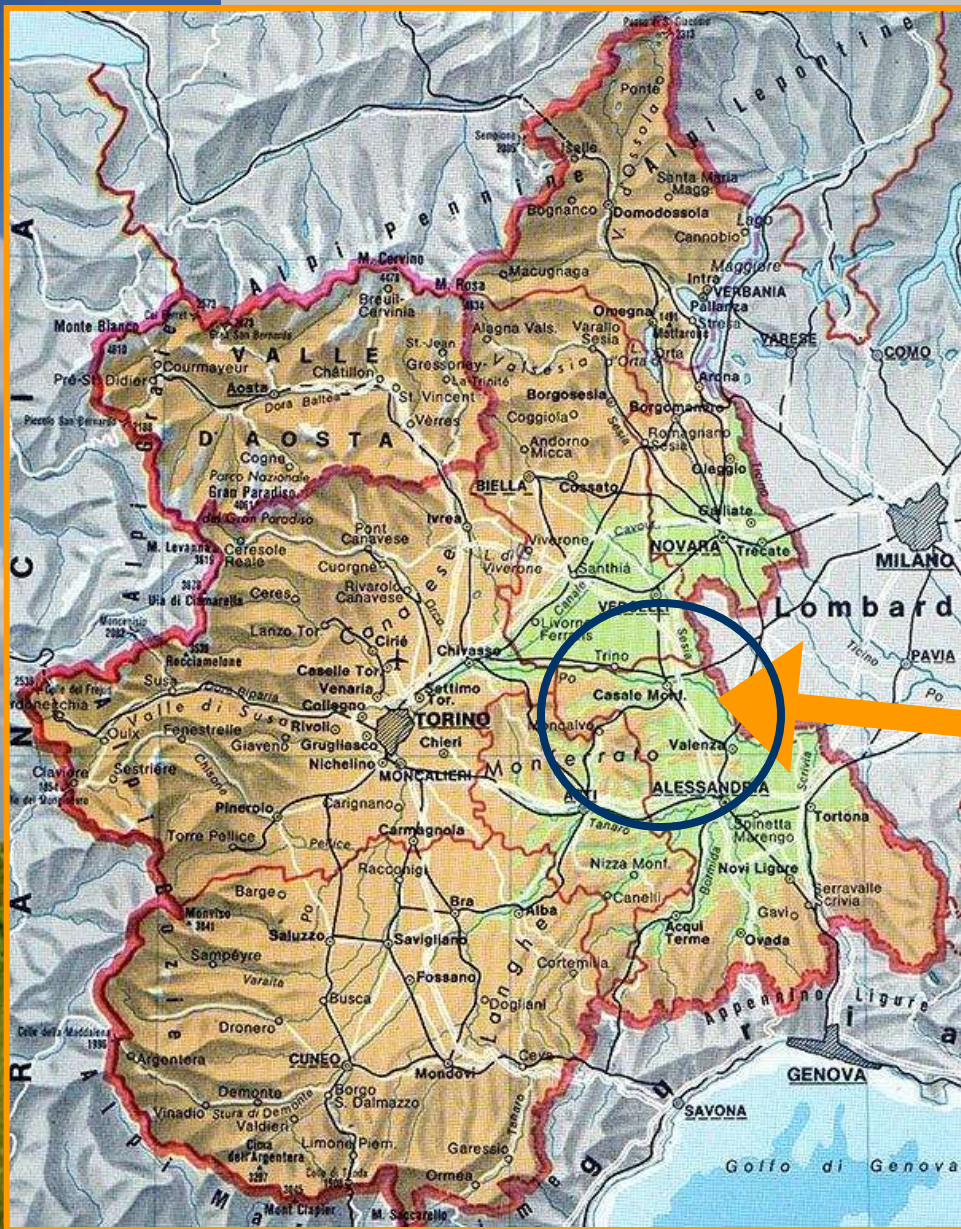
**[www.paesaggiobiellese.it](http://www.paesaggiobiellese.it)  
[info@paesaggiobiellese.it](mailto:info@paesaggiobiellese.it)**







# OSSERVATORI DEL PAESAGGIO IN PIEDMONT



*Osservatorio del paesaggio  
del Monferrato casalese*

**ANNO DI COSTITUZIONE:  
Casale Monferrato – 2004**

**PRESIDENTE:  
Valerio Di Battista**

**RECAPITI internet:  
[www.odpm.it](http://www.odpm.it)  
[info@odpm.it](mailto:info@odpm.it)**



# OSSERVATORI DEL PAESAGGIO IN PIEDMONT



## *Osservatorio del Paesaggio Alessandrino*

**ANNO DI COSTITUZIONE:  
Alessandria – 2005**

**PRESIDENTE:  
Carlo Bidone**

**RECAPITI internet:  
[www.provincia.alessandria.it/osservatorio](http://www.provincia.alessandria.it/osservatorio)**



# OSSERVATORI DEL PAESAGGIO IN PIEDMONTE



## *Osservatorio del Paesaggio dei Parchi del Po e della collina torinese*

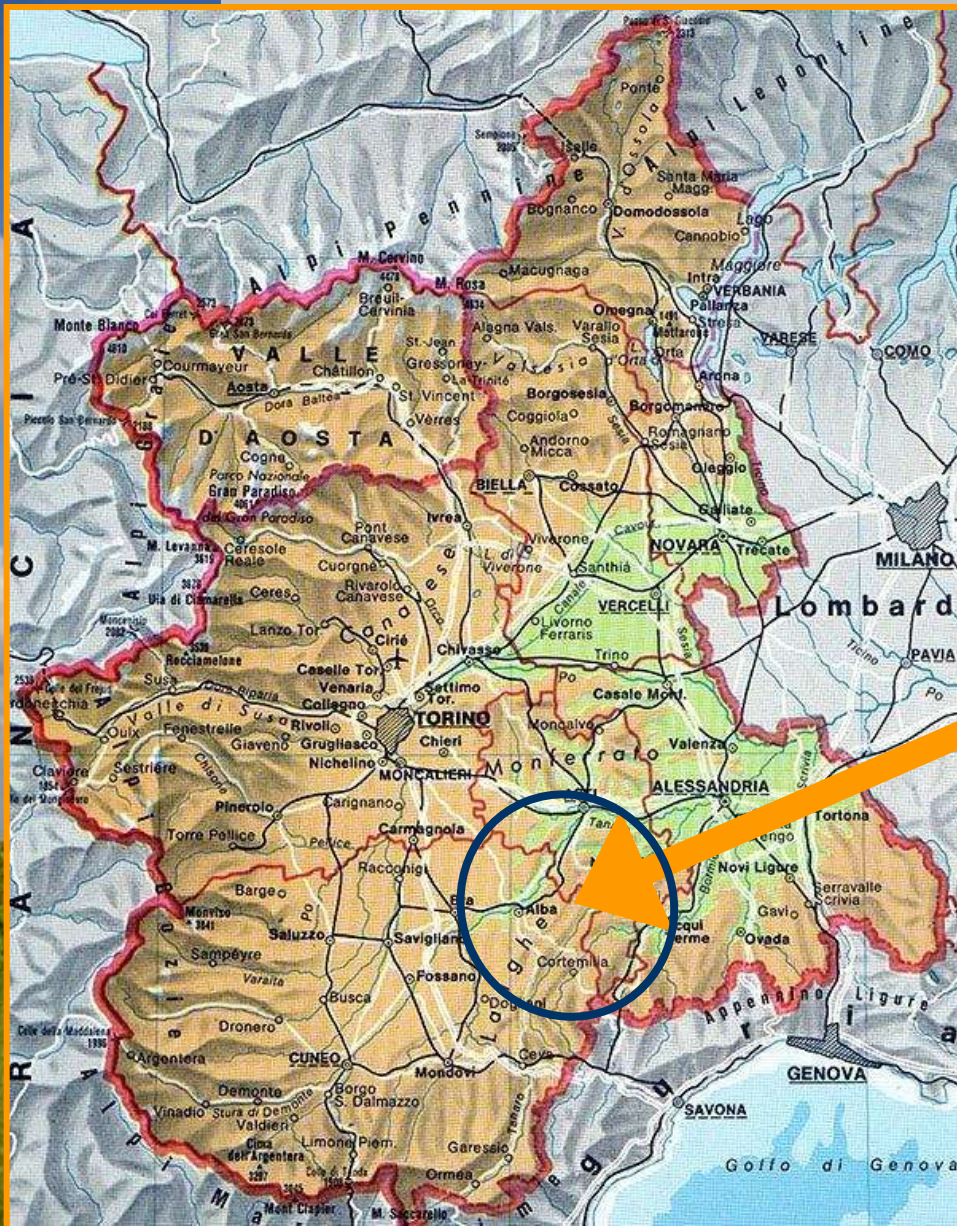
**ANNO DI COSTITUZIONE:**  
**Torino – 2005**

**DIRETTORE:**  
**Ippolito Ostellino**

**RECAPITI internet:**  
**[www.ocs.polito.it/osservatoriopaesaggio.htm](http://www.ocs.polito.it/osservatoriopaesaggio.htm)**



# OSSERVATORI DEL PAESAGGIO IN PIEDMONT



## *Osservatorio del Paesaggio di Langhe e Roero*

**ANNO DI COSTITUZIONE:**  
**Alba – 2008**

**PRESIDENTE:**  
**Silvio Veglio**

**RECAPITI internet:**  
**[www.odplangheroero.it](http://www.odplangheroero.it)**  
**[info@odplangheroero.it](mailto:info@odplangheroero.it)**



# OSSERVATORI DEL PAESAGGIO IN PIEDMONTE



## *Osservatorio del Paesaggio del Mongioie*

**ANNO DI COSTITUZIONE:  
Mondovì – 2013**

**PRESIDENTE:  
Daniela Bosia**

**SEDE: Mondovì**



# OSSERVATORI DEL PAESAGGIO IN PIEDMONTE



*Osservatorio del paesaggio  
per l'Anfiteatro Morenico  
di Ivrea*

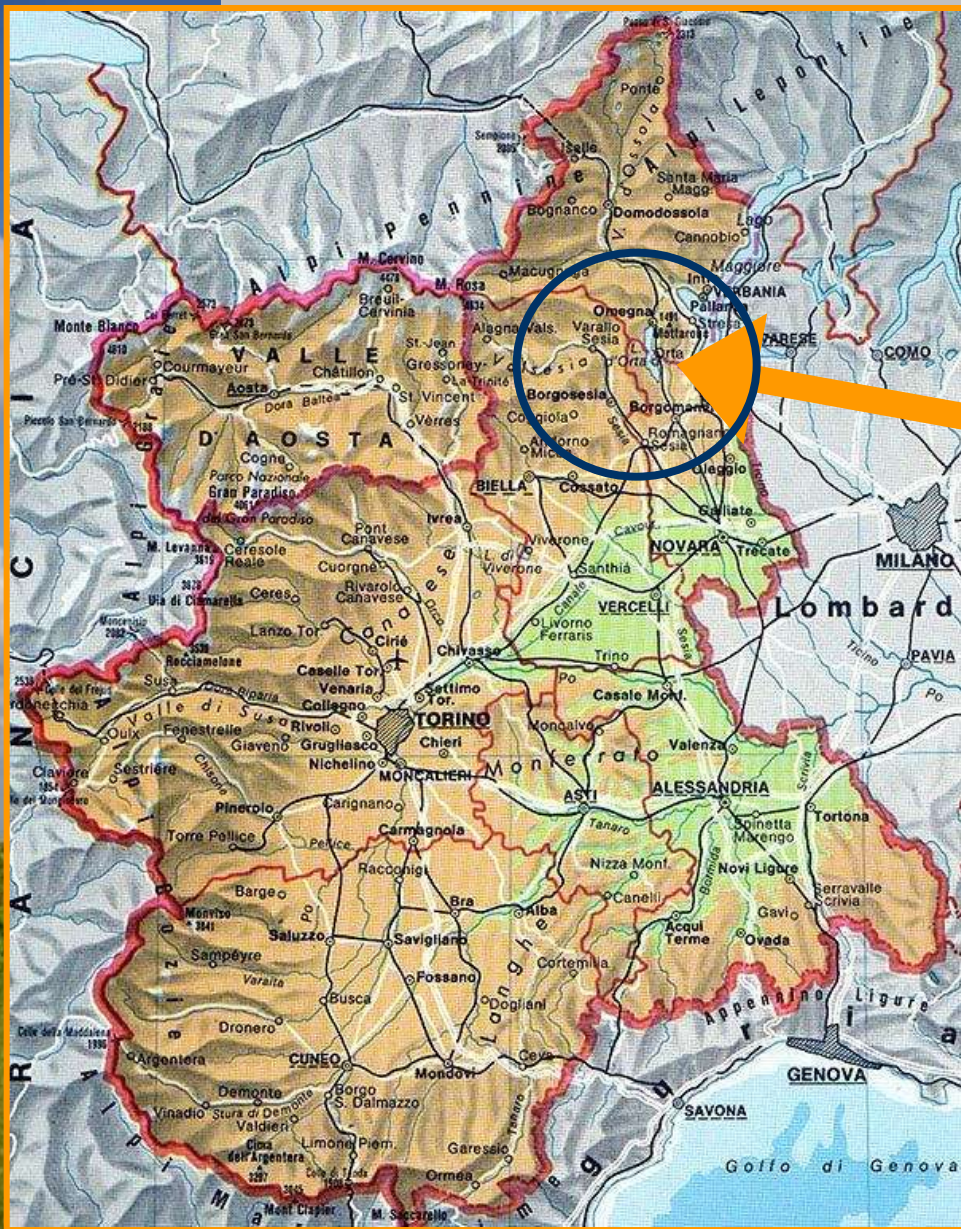
**ANNO DI RICOSTITUZIONE:  
Chiaverano – 2013**

**PRESIDENTE:  
Diego Corradin**

**RECAPITI internet:  
[www.osservatoriopaesaggioami.it](http://www.osservatoriopaesaggioami.it)**



# OSSERVATORI DEL PAESAGGIO IN PIEDMONTTE



## *Osservatorio del Paesaggio del Lago d'Orta*

**IN CORSO DI COSTITUZIONE:**

**Orta Pettenasco – 2015**

**COORDINATORE:**

**Francesco Mollo**

**RECAPITI internet:**



# RETE *di* COORDINAMENTO

2009



34

*Piedmont  
Villadeati (IAlessandria)*

**OSSERVATORI DEL PAESAGGIO DEL PIEMONTE**  
**Villadeati (2009)**



# PIMA CONFERENZA ITALIANA

*Casale Monferrato, Seminario vescovile, 19 Settembre 2014*



**“OSSERVATORI DEL PAESAGGIO IN ITALIA”**



# GLI OSSERVATORI

# QUALI AZIONI ?



*Grana (AT)*

[www.osservatoriodelpaesaggio.org](http://www.osservatoriodelpaesaggio.org)







**1**

# **Azioni concrete per favorire la conoscenza dei paesaggi**



*Camminare!*

*Boschi e vigneti da salvaguardare*



# *Cultura e natura*



*Villafranca d'Asti – Legambiente Valtrivera - settembre 2008*



# *Camminare nei Paesaggi storici*



*Canonica di Vezzolano - Albugnano (AT) – UTEA marzo 2009*



# *Camminare nei Paesaggi sonori*



*Chiesa romanica di Santa Maria di Pisenzana – Montechiaro d'Asti – giugno 2008*



# *Camminare tra arte e danza*



*Chiesa romanica dei Santi Nazario e Celso – Montechiaro d'Asti – giugno 2008*



# *Paesaggio e bicicletta*



*Valmanera (Asti - Maggio 2009)*



*Il paesaggio  
dalla bicicletta*



*Lungo Tanaro (Asti - Maggio 2007)*



# *Il Tanaro e le attività di svago*



*Lungo Tanaro (Antignano – Giugno 2007)*





**2**

## **AZIONI DI CURA DEI PAESAGGI DI VITA QUOTIDIANA**

*Castelnuovo Don Bosco (AT)*



# RINVERDIMENTO CON GLI STUDENTI DEI MURI IN CEMENTO DEL COMUNE DI VINCHIO (AT) (*Zona Candidata Unesco*)



[www.osservatoriodelpaesaggio.org](http://www.osservatoriodelpaesaggio.org)

*Iniziativa realizzata con le Scuole Medie di Mombercelli, il Comune di Vinchio e l'Associazione Davide Lajolo (Vinchio 24 aprile 2010)*



# RIQUALIFICAZIONE PAESAGGISTICA CON LA VEGETAZIONE DELL'EX-CANTINA SOCIALE DI ISOLA D'ASTI (AT)



 [www.osservatoriodelpaesaggio.org](http://www.osservatoriodelpaesaggio.org)

*Iniziativa realizzata con il Comune di Isola d'Asti e le locali Scuole elementari (Isola d'Asti 29 aprile 2010)*



# LA CRESCITA DELLE PIANTE E QUELLA DELLE PERSONE

*(il concetto di cura)*

2013

*Studenti di ALBEROBELLO – SITO UNESCO*

*Canonica di Vezzolano (AT)*



PASSERANO MARMORITO. DOPO L'INCONTRO TRA I SINDACI DELL'ALTO ASTIGIANO

## Alberi sulle strade: "no" al taglio indiscriminato

La Provincia ha chiesto la rimozione, entro 15 giorni, delle piante non a distanza regolamentare

DI FRANCO ZAMPICININI

Dopo le lettere inviate nei giorni scorsi dall'amministrazione provinciale con le quali chiede ai vari proprietari di terreni dell'Alto Astigiano la rimozione, entro 15 giorni, di "alberi non a distanza regolamentare dal confine stradale e/o i cui rami si protendono oltre il confine stesso presenti nelle loro proprietà fronteggianti le strade provinciali", si è riunito domenica scorsa, presso la sala consiliare, un gruppo di lavoro per valutare la problematica inerente questa richiesta, che fa riferimento a disposizioni contenute nel Codice della strada. Hanno partecipato all'incontro per Passerano il sindaco Silvana Bruna e il vicesindaco Emanuele Giubasso, per Aranengo il vicesindaco Cristiano Massaia, per Piovà Massaia il vicesindaco Roberto Pasinato, per Cerreto il sindaco Mario Saini (anche in rappresentanza della comunità collinare Alto Astigiano e del sindaco di Castelnuovo), le associazioni ambientaliste erano rappresentate da Franco Correggia (Terra, Boschi, Gente e Memoria), Angelo Porta (Legambiente Valtrivera) e Marco Devecchi (Osservatorio del Paesaggio per il Monferrato e l'Astigiano), mentre per l'Ordine dei



SONO A RISCHIO ABBATI

Dottori agronomi e fon intervenuti a consigliare i giardini e Alessandro Dalla attesa disamina della strada e di un pan nistero dei Trasporti è e dall'applicazione delle r nella lettera della Prov r escluse le piante già esi getanti prima dell'entra del Codice, avvenuta nel collinare Alto Astigiano e del sindaco di Castelnuovo), le associazioni ambientaliste erano rappresentate da Franco Correggia (Terra, Boschi, Gente e Memoria), Angelo Porta (Legambiente Valtrivera) e Marco Devecchi (Osservatorio del Paesaggio per il Monferrato e l'Astigiano), mentre per l'Ordine dei

VILLAFRANCA. LE ASSOCIAZIONI AMBIENTALISTE E LA PROVINCIA "SI ALLEANO"

## Alberi sulle strade: basta ai tagli indiscriminati

"Con le nuove evoluzioni scientifiche è possibile gestire il verde pubblico, tutelandolo"

DI LUIGI MICCIGLIO

"Stop all'abbattimento indiscriminato degli alberi!" è quanto hanno chiesto con estrema determinazione i relatori (studiosi, professionisti ed ambientalisti) intervenuti al convegno (co-organizzato dal circolo Legambiente Valtrivera e l'Osservatorio del paesaggio per il Monferrato e l'Astigiano) che si è tenuto sabato scorso a Villafranca. Oggetto del dibattito, le modalità operative per l'applicazione della recente legge n. 16 (del 14 gennaio 2013) per la salvaguardia degli alberi monumentali, dei filari e delle alberate storiche o di importante pregio paesaggistico, monumentale o storico. "Una legge molto importante per la tutela del patrimonio arboreo - ha precisato Angelo Porta, presidente del circolo Legambiente Valtrivera - e per gli abitanti, preziosi per il loro contributo per la salute e l'ambiente. Gli addetti ai lavori ci hanno spiegato che, grazie alle continue evoluzioni in materia scientifica e tecnica, siamo in grado di determinare con precisione le pericolosità degli alberi, rispetto ai rischi di



IL TAVOLO DEI RELATORI DEL CONVEGNO

incidenti stradali o "cadute", permettendo di "gestire" il verde pubblico, tutelandolo. Al termine del convegno è stata proposta ed approvata all'unanimità una mozione - conclude Porta - che dà mandato a tutte le associazioni ambientaliste ed alla Provincia di Asti, unitamente ai gestori delle reti stradali della nostra provincia, di avviare una concreta collaborazione finalizzata a garantire la massima sicurezza per gli utenti della strada cercando soluzioni tecniche alternative, ove possibile, a scongiurare l'abbattimento degli alberi". Manito che è stato anche espresso dal vice Prefetto di Asti, il dottor Paolo Giuseppe Penta, nel suo intervento: "l'abbattimento è l'estrema ratio - ha af-

fermato - prima di giungere a simili gravi decisioni, occorre sempre valutare l'esistenza di alternative, per non sopprimere il nostro patrimonio paesaggistico. Al convegno hanno partecipato, tra gli altri, esponenti dell'Associazione Terra Boschi, Gente e Memoria; del Circolo Legambiente Valtrivera; del Circolo Gaia di Legambiente Asti; della Federazione Interregionale dei Dottori Agronomi e Forestali del Piemonte e della Valle d'Aosta; dell'Ordine dei Dottori Agronomi e Forestali della Provincia di Asti; dell'Osservatorio del Paesaggio per il Monferrato e l'Astigiano; della Società Italiana di Arboricoltura; del W.W.E di Asti e della L.L.P.U.

LA STAMPA  
MERCOLEDÌ 6 FEBBRAIO 2013

Asti e provincia 49

CONVEGNO. A CASTELNUOVO DON BOSCO

## Come far convivere il Codice della strada e la tutela degli alberi

studiare caso per caso delle piante per evitare una distruzione del paesaggio, idrogeologico e sul collinare private e salvaguardare le pregiate presenze alla presenza monumentali. A rifondire la materia le amministrazioni locali e i cittadini ambientalisti, schi, Gente e Memoria e l'Osservatorio per il Monferrato e l'Astigiano, hanno organizzato il 6 febbraio un incontro a Castelnuovo Don Bosco dal titolo del patrimonio del paesaggio: norme del codice strada. «Sarà - anticipa - un momento aperto ai cittadini, se normative devono essere pulite le ripe delle strade. Sostituiti agronomi e forestali della Provincia di Asti, ambientalisti e attori locali.

CENSIMENTO

## Schedate altre 59 piante lungo la statale

Al termine del convegno, un gruppo di volontari ecologisti (coordinato da Marco Devecchi, Mario e Nicoletta Corino, Giancarlo Dagnino, Angelo Porta) ha eseguito un ulteriore censimento degli alberi (a seguito di quello già effettuato lo scorso anno lungo la ex strada statale 10 Torino-Asti), che ha permesso la schedatura di altre 59 piante situate nel territorio compreso tra Villafranca e Baldichieri. "Le piante sono state tutte fotografate e numerate - spiegano i volontari - e le loro schede saranno pubblicate sul sito di Legambiente (www.legambientevaltrivera.it), che su quello dell'Osservatorio del paesaggio per il Monferrato e l'Astigiano (www.osservatoriodelpaesaggio.org), invitano tutti coloro che vogliono aiutarci a proteggere gli alberi, a fotografarli e a inviarcì la foto, compilando la scheda disponibile nel nostro sito. Le foto verranno pubblicate e saranno una documentazione valida per l'applicazione della legge 16/2013".



Oggi a Castelnuovo Don Bosco si discuterà di alberi e strade

CASTELNUOVO DON BOSCO. OGGI UN CONVEGNO

## Alberi lungo le strade "Curare, non devastare"

Un tempo la salvaguardia del territorio aveva un prezioso alleato nei contadini: dalla cura dei fossi, alla pulizia di terreni e boschi, piccoli e grandi interventi che con lo spopolamento delle campagne si sono quasi completamente persi. Oggi, alle 17,30, a Castelnuovo Don Bosco le amministrazioni locali e le associazioni ambientaliste, Terra, Boschi, Gente e Memoria, Circolo Legambiente Valtrivera e Osservatorio del Paesaggio per il Monferrato e l'Astigiano promuovono un incontro su: «La gestione del patrimonio arboreo lungo la rete stradale in base alle norme del codice della strada». «Servirà - spiegano i promotori - per offrire un chiarimento aperto ai proprietari terrieri che, secondo la normativa devono mantenere pulite le ripe dei fondi a lato delle strade. Sono invitati agronomi e forestali della

Provincia, ambientalisti e amministratori. In precedenza si è svolto a Passerano Marmorito un altro incontro con i sindaci della zona e rappresentanti delle associazioni ambientaliste proprio su questo argomento che poggia su di una normativa molto complessa. «Il codice della strada - ha spiegato il sindaco di Passerano Marmorito, Silvana Bruna - la Provincia ha chiesto la rimozione di alberi e rami a distanza non regolamentare dal confine stradale. Salvo per le piante già esistenti prima del 1992, anno di entrata in vigore del codice». La soluzione che si prospetta è quella di studiare caso per caso la presenza delle piante per evitare danni al paesaggio, il dissesto idrogeologico lungo le strade collinari da cui sono stati eliminati gli alberi e salvaguardare la produzione di pregiati tartufi grazie alla presenza di querce monumentali.

[MA, R.]



# INCONTRO “ADOTTA UN ALBERO”

“PRESENTAZIONE DEL PROGETTO DELLA NUOVA ALBERATA DI VILLANOVA D’ASTI E DELLA PUBBLICA RACCOLTA DI FONDI PER L’ACQUISTO DEGLI ALBERI ”

*Confraternita dei Batù, Via Tommaso Villa a Villanova d’Asti, sabato 22 febbraio 2014, ore 10.00*



*Presentazione da parte del Sindaco di Villanova d’Asti, Dott. Christian Giordano, e della Vice Presidente dell’Associazione a Difesa della Piana di Villanova, Laura Ortu, della Raccolta fondi “ADOTTA UN ALBERO” per la realizzazione del nuovo viale lungo la pista ciclabile di Villanova.*



# **REALIZZAZIONE DELL'ALBERATA DI TIGLI LUNGO LA NUOVA PISTA CICLABILE DI VILLANOVA D'ASTI (AT)**



*Veduta della pista ciclabile di Villanova d'Asti prima della piantagione dei tigli (sabato 8 marzo 2014)*



**2014**

**ACQUISTO e  
CONSEGNA ALBERI**



*Arrivo degli alberi a Villanova d'Asti (venerdì 28 febbraio 2014) dal Vivaio Capecchi di Pistoia.*



# PIANTAGIONE DEGLI ALBERI PER REALIZZARE IL VIALE LUNGO LA PISTA CICLABILE

*(Villanova d'Asti, sabato 8 marzo 2014)*

**2014**





# OPERAZIONI PRELIMINARI PER REALIZZARE IL VIALE LUNGO LA PISTA CICLABILE



*Acquisto e consegna degli alberi a Villanova d'Asti (venerdì 28 febbraio 2014) dal Vivaio Capecchi di Pistoia. Foto ricordo al termine delle operazioni di scarico delle piante grazie al fondamentale aiuto offerto dagli alpini della Sezione di Villanova d'Asti.*



# PIANTAGIONE DEGLI ALBERI PER REALIZZARE IL VIALE LUNGO LA PISTA CICLABILE

(Villanova d'Asti, sabato 8 marzo 2014)

2014



*Aiuto al piantamento degli alberi anche da parte degli agronomi e forestali di Asti.*



# PIANTAGIONE DEGLI ALBERI PER REALIZZARE IL VIALE LUNGO LA PISTA CICLABILE

*(Villanova d'Asti, sabato 8 marzo 2014)*

## MESSA A DIMORA CON LA POPOLAZIONE



*Piantazione di un albero da parte del Circolo Legambiente Valtriviera e dell'Associazione a Difesa della Piana di Villanova*



# PIANTAGIONE DEGLI ALBERI PER REALIZZARE IL VIALE LUNGO LA PISTA CICLABILE

(Villanova d'Asti, sabato 8 marzo 2014)

## MESSA A DIMORA CON LA POPOLAZIONE

2014



*Posizionamento da parte della Sig.ra Nicoletta della protezione alla base della pianta per scongiurare i danni dovuti alle lepri.*



# PIANTAGIONE DEGLI ALBERI PER REALIZZARE IL VIALE LUNGO LA PISTA CICLABILE

(Villanova d'Asti, sabato 8 marzo 2014)

## PIANTAGIONE CON S.E. IL VESCOVO DI ASTI

2014



*Foto ricordo con S.E. il Vescovo di Asti, Mons. Francesco Ravinale, con l'Ordine dei Dottori Agronomi e Dottori Forestali della Provincia di Asti: Marco Devecchi, Alessandro Riso e Davide Degioanni.*



# PIANTAGIONE DEGLI ALBERI PER REALIZZARE IL VIALE LUNGO LA PISTA CICLABILE

(Villanova d'Asti, sabato 8 marzo 2014)

## PIANTAGIONE CON S.E. IL VESCOVO DI ASTI

2014



*Foto ricordo con S.E. il Vescovo di Asti, Mons. Francesco Ravinale, con l'Ordine dei Dottori Agronomi e Dottori Forestali della Provincia di Asti.*



# PIANTAGIONE DEGLI ALBERI PER REALIZZARE IL VIALE LUNGO LA PISTA CICLABILE

*(Villanova d'Asti, sabato 8 marzo 2014)*



**ALBERATA REALIZZATA AL TERMINE DELLA MATTINATA DI LAVORO**



# PIANTAGIONE DEGLI ALBERI PER RESTAURARE IL VIALE DELLA RIMEMBRANZA A MONTAFIA

(Montafia d'Asti, 21 novembre 2014)

2014



*Ricostituzione del Viale Alberato di Tigli – Sindaco Marina Conti (21 novembre 2014)*



# PIANTAGIONE DEGLI ALBERI PER RESTAURARE IL VIALE DELLA RIMEMBRANZA A MONTAFIA

*(Montafia d'Asti, 21 novembre 2014)*

**2014**



*Ricostituzione del Viale Alberato di Tigli – Sindachesse del Nord-Ovest Astigiano (21 novembre 2014)*



# PIANTAGIONE DEGLI ALBERI PER RESTAURARE IL VIALE DELLA RIMEMBRANZA A MONTAFIA

*(Montafia d'Asti, 21 novembre 2014)*

**2014**



*Ricostituzione del Viale Alberato di Tigli – S.E. Mons. Vescovo di Asti (21 novembre 2014)*



**2015**

# **CENSIMENTO DEGLI ALBERI MONUMENTALI**

**“APPLICAZIONE DELLA LEGGE 10 DEL 2013 E DEL DECRETO ATTUATIVO, COMPILAZIONE DELLA SCHEDA DI SEGNALAZIONE DEGLI ALBERI DEL CASO STUDIO DELL’ALBERATA STRADALE DI VILLAFRANCA D’ASTI (EX-SS 10)”**

*Villafranca d’Asti, Sabato 20 giugno alle ore 15.30*







***Operazione di schedatura da parte del Dott. For. Marco Allasia, in base alla Legge 10 del 2013, di un taglio del viale alberato dell'ex SS 10 (Padana inferiore) nel territorio di Villafranca d'Asti***





***Operazione di schedatura da parte del Dott. For. Marco Allasia, in base alla Legge 10 del 2013, di un taglio del viale alberato dell'ex SS 10 (Padana inferiore) nel territorio di Villafranca d'Asti***





***Operazione di schedatura in base alla Legge 10 del 2013 di un taglio del viale alberato dell'ex SS 10 (Padana inferiore) nel territorio di Villafranca d'Asti***



**3**

## **Azioni di tutela attiva e partecipata del Paesaggio**

[www.osservatoriodelpaesaggio.org](http://www.osservatoriodelpaesaggio.org)

*Valle del Tanaro ad Asti - Foto Mark Cooper*





# Quando il paesaggio viene messo in cassaforte

Due piccoli centri dichiarati di pubblico interesse dalla Regione

La dichiarazione di pubblico interesse del paesaggio è un passaggio importante per la tutela e la valorizzazione del paesaggio. Va infatti ricordato in proposito che tutti gli interventi edilizi che comportano «l'alterazione fisica dei luoghi», oggi sottoposti a permesso di costruire o

a denuncia di inizio attività oppure ancora a segnalazione certificata di inizio attività, dovranno essere sottoposti ad autorizzazione paesaggistica «preventiva e vincolante». Vi è poi l'opportunità di sviluppare i territori dichiarati di pubblico interesse sotto il profilo economico e della promo-

zione del turismo eco-compatibile sempre più diffuso anche nell'Astigiano. Nella direzione di Isola Villa e Schierano si stanno muovendo anche Asti per ottenere la dichiarazione di pubblico interesse della Riviera del Tanaro e Montafia per preservare l'alberata dei tigli.



**Isola Villa**



**Schierano di Passerano**





# LE DICHIARAZIONI DI NOTEVOLE INTERESSE PUBBLICO DEL PAESAGGIO

**(Procedura prevista dalla normativa vigente - Art.136 e succ., D. Legis. n. 42 del 22 gennaio 2004 del CODICE DEI BENI CULTURALI E DEL PAESAGGIO)**

*Castelnuovo Calcea (AT)*





ASTI - SAN MARZANOTTO 2010

*San Marzanotto (AT)*



# DICHIARAZIONE DI NOTEVOLE INTERESSE PUBBLICO DEL PAESAGGIO DI SAN MARZANOTTO (*Codice Urbani*)



*Art. 9 - La Repubblica promuove lo sviluppo della cultura e la ricerca scientifica e tecnica. Tutela il paesaggio e il patrimonio storico e artistico della Nazione.*

*Incontro di sottoscrizione della Dichiarazione di Interesse pubblico del paesaggio (San Marzanotto 6 febbraio 2010)*





**SOTTOSCRIZIONE della RICHIESTA  
DICHIARAZIONE DI NOTEVOLE INTERESSE PUBBLICO  
del Paesaggio di San Marzanotto**

(Ai sensi del D.L. 22/01/2004 n° 42 - CODICE DEI BENI CULTURALI E DEL PAESAGGIO)

*San Marzanotto - Sabato 6 febbraio 2010*

**DICHIARAZIONE DI NOTEVOLE INTERESSE PUBBLICO  
DEL PAESAGGIO DI SAN MARZANOTTO (*Codice Urbani*)**

*Incontro di sottoscrizione della Dichiarazione di Interesse pubblico del paesaggio (San Marzanotto 6 febbraio 2010)*




**2010**



**LA TUTELA DEL BELLO:  
MANTENERE E CONSERVARE**

*SOTTOSCRIZIONE della Dichiarazione di notevole Interesse pubblico del paesaggio di San Marzanotto (6 febbraio 2010)*





**SPEDIZIONE DELLA DICHIARAZIONE DI NOTEVOLE INTERESSE PUBBLICO  
DEL PAESAGGIO DI SAN MARZANOTTO (7 luglio 2010)**



# DICHIARAZIONE DI NOTEVOLE INTERESSE PUBBLICO DEL PAESAGGIO DI CANELLI (*Codice Urbani*)



[www.osservatoriodelpaesaggio.it](http://www.osservatoriodelpaesaggio.it)

*Incontro di sottoscrizione della Dichiarazione di Interesse pubblico del paesaggio (Canelli 23 maggio 2010)*



# DICHIARAZIONE DI NOTEVOLE INTERESSE PUBBLICO DEL PAESAGGIO DI ISOLA D'ASTI (*Codice Urbani*)



[www.osservatoriodelpaesaggio.org](http://www.osservatoriodelpaesaggio.org)

*Approvazione all'unanimità del Consiglio Comunale di Isola d'Asti 3 giugno 2010)*



# DICHIARAZIONE DI NOTEVOLE INTERESSE PUBBLICO DEL PAESAGGIO DI SCHIERANO A PASSERANO MARMORITO (*Codice Urbani*)



*Approvazione all'unanimità del Consiglio Comunale di Passerano Marmorito 28 luglio 2010)*



**2010**



**SOTTOSCRIZIONE pubblica della richiesta di Dichiarazione di notevole Interesse pubblico del paesaggio di Schierano (Passerano Marmorito Lunedì 6 settembre 2010)**



# DICHIARAZIONE DI NOTEVOLE INTERESSE PUBBLICO DEL PAESAGGIO DI SCHIERANO A PASSERANO MARMORITO (*Codice Urbani*)



*Sopralluogo della Commissione regionale a Schierano (1 dicembre 2011).*





## **RICHIESTA**

**DICHIARAZIONE DI NOTEVOLE  
INTERESSE PUBBLICO DEL  
VIALE ALBERATO STORICO DI  
MONTAFIA**

*(Codice Urbani e Legge n° 10 del 14  
gennaio 2013 )*

**MONTAFIA – SABATO 23 NOVEMBRE 2013**



**2013**



*Alberi abbattuti lungo il viale di Montafia (venerdì 21 novembre 2013)*



**2013**



*Approvazione all'unanimità del Consiglio Comunale di Montafia (23 novembre 2013)*



# SANT'ILARIO - GENOVA 2013

**MINISTRO  
GIULIANO  
URBANI**

**NON PRODUCE  
RIFIUTI**

Campagna per  
la diffusione  
del compostaggio  
domestico



Se hai un orto, un giardino o un terrazzo,  
attuando il compostaggio ottieni:  
- riduzione della tariffa di igiene urbana (TIA)  
- compostiera in comodato gratuito  
- possibilità di frequentare un corso gratuito di co...

amiu

**ISTITUTO DI ISTRUZIONE SUPERIORE  
FORMAZIONE AGROAMBIENTALE DAL 1882**

**ISTITUTO TECNICO AGRARIO**

**PROFESSIONALE AGRARIO**

**PERITO AGRARIO**

**CORSI per l'AGRICOLTURA**

9 + 16167 Genova - S. Ilario + Tel. 010 3726193  
INGLU - SUCCURSALE DI VIA DE VINCENZI DE MOLISSANA  
geu012004@istruzione.it



**2013**

**LA NATURA  
NON PRODUCE  
RIFIUTI**

Campagna per  
la diffusione  
del compostaggio  
domestico



Se hai un orto, un giardino o un terrazzo,  
praticando il compostaggio ottieni:

- uno sconto sulla tariffa di igiene urbana (TIA)
- una compostiera in comodato gratuito
- la possibilità di frequentare un corso gratuito di compostaggio

Per info: 010 3012119 • [compostaggio.comuni.genova.it](http://compostaggio.comuni.genova.it) • [www.comuni.genova.it](http://www.comuni.genova.it)



**MINISTRO GIULIANO URBANI**

CORSO INTERATENNELLO DI PROGETTAZIONE  
DELL'ARRE-VIVERE E DEL PAISAGGIO  
**PROFESSA F. MAZZINO**



A landscape photograph showing a hillside covered in a vineyard. Three tall, slender cypress trees stand prominently on the ridge. In the background, a town is visible on a hillside, partially obscured by a light haze. The sky is overcast and grey.

**4**

## **Azioni puntuali di restauro del paesaggio**

*Castelnuovo Calcea (AT)*



# CAPANNONI

IL «PATRIARCA DEL BAROLO» LANCIA UNA CROCIATA PER RIVALUTARE IL TERRITORIO DEI GRANDI CRU PIEMONTESI

## «Via i capannoni dai vigneti»

Bartolo Mascarello: anche il bello fa la qualità

Vino e territorio sono strettamente legati. Da sempre lo sanno bene i francesi del Bordeaux e della Borgogna il cui territorio ha subito negli anni quelle poche trasformazioni necessarie, ma sempre nel rispetto e nella continuità con un paesaggio rurale che, nel complesso, viene conservato nel tempo. Lo sanno anche alcuni produttori della California lo sanno: gli americani se non hanno alle spalle la storia di un territorio se la inventano.

Nelle nostre zone i produttori che hanno una clientela selezionata ricevono la visita di molti dei loro clienti. E' opinione diffusa che un vino come il Barolo, il Barbaresco, il Brunello o altri, bevuto conoscendo di persona l'habitat di produzione, offra sensazioni diverse.

Ancora una volta vino e territorio. Ma se questo assunto è, come sembra, vero, ammini-

stratori e produttori delle nostre zone dovrebbero viverlo con coerenza sino in fondo. E' sempre così? Alla confluenza delle colline Brunate e Cannubi, dove si producono grandi Baroli, a suo tempo vennero costruiti, in modo peraltro assolutamente legittimo, capannoni degni delle peggiori periferie industriali. [...]

Mi si dice che queste cose non vanno rese pubbliche, altrimenti ne va di mezzo il buon nome dei nostri vini. Ma se tutto continua ad andare avanti in silenzio, ferita dopo ferita al paesaggio, magari nel rispetto di leggi, norma, procedure, combinati, disposti eccetera dove andremo a finire, o meglio vini impegnativi come il Barolo e il Barbaresco cosa saranno tra dieci o venti anni? E' legittimo chiederselo senza essere tacciati di conservatorismo?

**Bartolo Mascarello**



Bartolo Mascarello, figura storica del Barolo





# Esperienze di coinvolgimento attivo della popolazione



*Iniziativa del Laboratorio di riarmonizzazione del paesaggio  
Coazzolo 22 novembre 2006 - Presidente: Silvano Stella*



# Esperienze di coinvolgimento attivo della popolazione



*Iniziativa del Laboratorio di riarmonizzazione del paesaggio  
Coazzolo 22 novembre 2006 - Presidente: Silvano Stella*



# Esperienze di coinvolgimento attivo della popolazione



*Iniziativa del Laboratorio di riarmonizzazione del paesaggio  
Coazzolo 22 novembre 2006 - Presidente: Silvano Stella*



2015



*Iniziativa del Laboratorio di riarmonizzazione del paesaggio*



# Demolizione Capannone Cascina Albarossa, 14 aprile 2015





# Demolizione Capannone Cascina Albarossa, 14 aprile 2015





# RESTAURO DEL PAESAGGIO UNESCO DI NIZZA MONFERRATO

An aerial photograph of the Nizza Monferrato landscape in Italy. The image shows a vast expanse of terraced vineyards, with rows of grapevines following the contours of the hills. The vineyards are interspersed with green fields and clusters of trees. In the lower right quadrant, there is a small cluster of buildings with red-tiled roofs, surrounded by trees. The overall scene is a well-maintained agricultural landscape.

*Foto aerea di Mark Cooper*

*Nizza Monferrato (AT)*



# *Grazie per l'attenzione*

*... il paesaggio costituisce una risorsa favorevole all'attività economica,  
se salvaguardato, gestito e pianificato in modo adeguato (...).*

CONVENZIONE EUROPEA DEL PAESAGGIO  
Firenze, 20 ottobre 2000



[www.osservatoriodelpaesaggio.org](http://www.osservatoriodelpaesaggio.org)

*Portacomaro (AT)*