



Soluzioni innovative di progettazione del verde e del paesaggio: il ruolo della partecipazione delle popolazioni

Marco Devecchi

*Dipartimento di Scienze agrarie, Forestali e Alimentari - Università degli Studi di Torino
Vice Direttore del Master in Tecniche di riqualificazione paesaggistica
Presidente Osservatorio del Paesaggio per il Monferrato e l'Astigiano*

CORSO DI FORMAZIONE

Landscape and green urban planning

Hotel Nicolaus, Bari, 30 settembre 2015

IL VALORE DEL PAESAGGIO

*Il paesaggio rappresenta una **componente fondamentale del patrimonio culturale e naturale** dell'Europa ... e in ogni luogo è un elemento importante della **qualità della vita delle popolazioni**.*

CONVENZIONE EUROPEA DEL PAESAGGIO
Firenze, 20 ottobre 2000

Fiume Po nella Città di Torino

Benefici socio-ecologici del verde

Ecologici

- Miglioramento del microclima
- Fissazione della CO₂
- Purificazione dell'aria
- Riduzione del rumore
- Miglioramento del bilancio idrico
- Controllo dell'erosione

Economici

- Aumentare il valore del costruito
- Incrementare la durata dei materiali di costruzione

Psicologici e sociali

- Miglioramento delle capacità cognitive dei bambini
- Accelerazione delle guarigioni
- Riduzione dell'assenteismo e migliore qualità del lavoro
- Diminuzione dello stress
- Diminuzione dei conflitti domestici
- Diminuzione degli incidenti stradali

RICERCA - PARTECIPAZIONE DELLE PERSONE ALLA GESTIONE DEL PAESAGGIO

*... avviare **procedure di partecipazione del pubblico**, delle autorità locali e regionali e degli altri soggetti coinvolti nella definizione e nella realizzazione delle **politiche paesaggistiche***

CONVENZIONE EUROPEA DEL PAESAGGIO
Firenze, 20 ottobre 2000

IL BISOGNO DI PAESAGGIO



IL PAESAGGIO È UN BISOGNO SOCIALE

cerchiamo **TUTTI** di vivere e soprattutto di passare il nostro tempo libero ove il **paesaggio sia bello e coerente** con le qualità del luogo

Asti

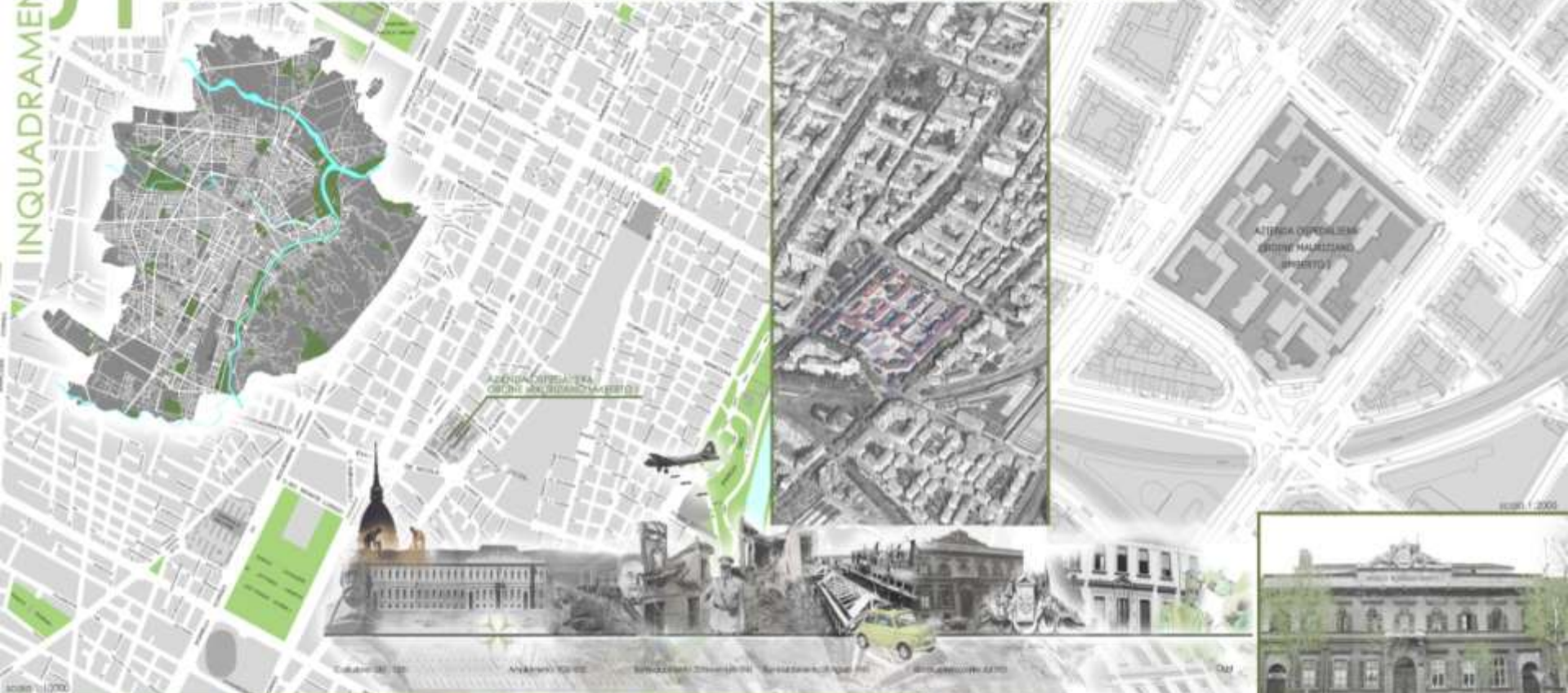
1. ESPERIENZE DI PROGETTAZIONE PARTECIPATA DEL VERDE OSPEDALIERO

VERDE OSPEDALIERO



CONVENZIONI DI RICERCA UNIVERSITÀ DI TORINO CON GLI OSPEDALI MAURIZIANO DI TORINO E SAN LUIGI DI ORBASSANO

UN GIARDINO PER LA VITA-IL RUOLO DEGLI HEALING GARDEN NEI CENTRI DI CURA CASO STUDIO: AZIENDA OSPEDALIERA ORDINE MAURIZIANO UMBERTO I, TORINO



UN GIARDINO PER LA VITA-IL RUOLO DEGLI HEALING GARDEN NEI CENTRI DI CURA CASO STUDIO: AZIENDA OSPEDALIERA ORDINE MAURIZIANO UMBERTO I, TORINO

PROMOZIONE DI GREEN THERAPY

MANCANZA DI LOCALI PER SOGGIORNO

MANCANZA DI VEICOLI PER LA MOBILITÀ

ELEVATA IDENTITÀ STORICA

ETEROGENEITÀ DEI DIPARTIMENTI CLINICI

MIGLIORAMENTO DELLE CONDIZIONI PSICOLOGICHE DEI DEGENITI

RIPRISTINO DEI PERCORSI ALL'APERTO

MIGLIORAMENTO DEI CONI VISIVI

VISSE POCO PIACEVOLI

CREAZIONE DI PUNTI DI INCONTRO

CREAZIONE DI AREE VERDI A VALENZA CURATIVA

ASSENZA DI PARCHEGGI IDONEI

SCARSA VALORIZZAZIONE DELLE AREE VERDI

ATMOSFERA DEL REPARTO ACCOGLIENDE

INADEGUATEZZA DEL LOCALE BAR

PRESENZA DI AREE VERDI

STRUTTAMENTO INADEGUATO DELLE AREE PERMEABILI

MANCANZA DI PERCORSI ALL'APERTO

MIGLIORAMENTO DELLE CONDIZIONI LAVORATIVE DEL PERSONALE


MOLTEPLICI ALTERNATIVE DI COLLEGAMENTO

SWOT



ANALISI PERCETTIVA DEGLI SPAZI

SCENARI POSSIBILI



ESERCITAZIONI
RIQUALIFICAZIONE A VERDE
DELL'OSPEDALE MAURIZIANO DI TORINO

Insegnamento di “Parchi e Giardini”
Corso di Laurea in “Scienze e tecnologie agrarie”
Torino, venerdì, 22 maggio 2015









LABORATORIO DI PROGETTAZIONE
RIQUALIFICAZIONE A VERDE DELL'OSPEDALE
SAN LUIGI DI ORBASSANO

Workshop – Laurea Magistrale Interateneo in
“Progettazione del le aree verdi e del paesaggio”
Orbassano (TO), lunedì 8 giugno 2015

OSPEDALE SAN LUIGI DI ORBASSANO

REGIONE PIEMONTE
AZIENDA SANITARIA OSPEDALIERA
SAN LUIGI

Attività di ricerca presso l'Ospedale San Luigi di Orbassano (TO)

COINVOLGIMENTO OPERATORI SANITARI



PROGETTAZIONE PARTECIPATA DEGLI STUDENTI



Ospedale San Luigi di Orbassano (TO)

2 . ATTIVITA' DI RICERCA ED ESPERIENZE PARTECIPATE DI INSERIMENTO PAESAGGISTICO

SPERIMENTAZIONE: Rinverdimenti parietali



Emilio Ambasz – *“Sono felice se chi esce da un edificio da me progettato, voltandosi indietro, **in luogo della costruzione, vede solo le piante.** Lo scopo è di rendere all’ambiente naturale quel che togliamo. La qualità della vita ne guadagna senz’altro”.*

SPERIMENTAZIONE: Rinverdimenti parietali



Edifici didattici del Campus di Agraria e Veterinaria di Grugliasco (TO)

INSERIMENTO DEI CAPANNONI NEL PAESAGGIO



SPERIMENTAZIONE: Muri verdi

 
INTERREG-ALCOTRA 2007-2013

**Le piante aromatiche tra
ambiente e attività
produttive**

*Les plantes aromatiques
entre environnement et
activité productive*

AROMA
Prog. n.68

  **CONSEIL GÉNÉRAL
ALPES-MARITIMES** 
Région
Provence-Alpes-Côte d'Azur



SANREMO ottobre 2010



ANTIBES – ottobre 2010



ANTIBES – AGOSTO 2011

RIQUALIFICAZIONE PAESAGGISTICA MURO PASSEGGIATA LUNGO IL LITORALE DI SANTO STEFANO AL MARE









MURI VEGETATI *(Collaborazione con il Comune di Santo Stefano al Mare (IM))*



Passeggiata a mare - Santo Stefano al Mare



Muri virtuosi dell'Astigiano

A cura di Marco Devecchi e Franco Correggia

associazione culturale
davide lajolo A **DL**

comune di vinchio



RINVERDIMENTO CON GLI STUDENTI DEI MURI IN CEMENTO DEL COMUNE DI VINCHIO (AT) *(Zona Candidata Unesco)*



Iniziativa realizzata con le Scuole Medie di Mombercelli, il Comune di Vinchio e l'Associazione Davide Lajolo (Vinchio 24 aprile 2010)

A group of children and an adult are participating in a tree-planting activity in a field. In the foreground, a young boy in a dark blue shirt is kneeling and holding a small sapling. An older man in a blue checkered shirt and blue trousers is leaning over, using a long wooden tool to work the soil around the base of the sapling. Several other children, some wearing white lab coats, are standing around, some holding saplings. The background shows a grassy field with a building and trees in the distance under a clear sky.

**RIQUALIFICAZIONE PAESAGGISTICA CON LA VEGETAZIONE
DELL'EX-CANTINA SOCIALE DI ISOLA D'ASTI (AT)**

LA CRESCITA DELLE PIANTE E QUELLA DELLE PERSONE
(il concetto di cura)

Iniziativa realizzata con il Comune di Isola d'Asti e le locali Scuole elementari (Isola d'Asti 29 aprile 2010)


3. ESPERIENZE DI RESTAURO PARTECIPATO DEL PAESAGGIO

PAESAGGI UNESCO – PATRIMONIO DELL'UMANITÀ (2014)



Castagnole delle Lanze (AT) – Neive

COINVOLGIMENTO ATTIVO DEGLI AGRICOLTORI



Laboratorio di riarmonizzazione del paesaggio – Coazzolo 22 novembre 2006

Esperienze di coinvolgimento attivo degli agricoltori



Laboratorio di riarmonizzazione del paesaggio – Coazzolo 22 novembre 2006

Esperienze di coinvolgimento attivo degli agricoltori



Laboratorio di riarmonizzazione del paesaggio – Coazzolo 22 novembre 2006

2015



Iniziativa del Laboratorio di riarmonizzazione del paesaggio

Demolizione Capannone Cascina Albarossa, 14 aprile 2015



Demolizione Capannone Cascina Albarossa, 14 aprile 2015



RESTAURO DEL PAESAGGIO UNESCO DI NIZZA MONFERRATO

An aerial photograph of the Nizza Monferrato UNESCO landscape restoration project. The image shows a vast expanse of terraced vineyards, with rows of grapevines following the contours of the hills. The vineyards are interspersed with green fields and clusters of trees. In the lower right, a small farmstead with several buildings is visible. The overall scene is a lush, green landscape with a clear focus on agricultural restoration.

Foto aerea di Mark Cooper

Nizza Monferrato (AT)

4. ESPERIENZE DI TUTELA E PIANIFICAZIONE PARTECIPATA DEL PAESAGGIO

AT

40

Asti

LA STAMPA
SABATO 23 AGOSTO 2014

Quando il paesaggio viene messo in cassaforte

Due piccoli centri dichiarati di pubblico interesse dalla Regione

La dichiarazione di pubblico interesse del paesaggio è un passaggio importante per la tutela e la valorizzazione del paesaggio. Va infatti ricordato in proposito che tutti gli interventi edilizi che comportano «l'alterazione fisica dei luoghi», oggi sottoposti a permesso di costruire o

a denuncia di inizio attività oppure ancora a segnalazione certificata di inizio attività, dovranno essere sottoposti ad autorizzazione paesaggistica «preventiva e vincolante». Vi è poi l'opportunità di sviluppare i territori dichiarati di pubblico interesse sotto il profilo economico e della promo-

zione del turismo eco-compatibile sempre più diffuso anche nell'Astigiano. Nella direzione di Isola Villa e Schierano si stanno muovendo anche Asti per ottenere la dichiarazione di pubblico interesse della Riviera del Tanaro e Montafia per preservare l'alberata dei tigli.



Isola Villa



Schierano di Passerano

DICHIARAZIONE DI NOTEVOLE INTERESSE PUBBLICO DEL PAESAGGIO DI SAN MARZANOTTO (*Codice Urbani*)



Art. 9 - La Repubblica promuove lo sviluppo della cultura e la ricerca scientifica e tecnica, Tutela il paesaggio e il patrimonio storico e artistico della Nazione.


Incontro di sottoscrizione della Dichiarazione di Interesse pubblico del paesaggio (San Marzanotto 6 febbraio 2010)

SOTTOSCRIZIONE della RICHIESTA
DICHIARAZIONE DI NOTEVOLE INTERESSE PUBBLICO
del Paesaggio di San Marzanotto
(Ai sensi del D.L. 22/01/2004 n° 42 - CODICE DEI BENI CULTURALI E DEL PAESAGGIO)
San Marzanotto - Sabato 6 febbraio 2010

[Handwritten signatures in blue ink]

**DICHIARAZIONE DI NOTEVOLE INTERESSE PUBBLICO
DEL PAESAGGIO DI SAN MARZANOTTO (*Codice Urbani*)**

Incontro di sottoscrizione della Dichiarazione di Interesse pubblico del paesaggio (San Marzanotto 6 febbraio 2010)



**SPEDIZIONE DELLA DICHIARAZIONE DI NOTEVOLE INTERESSE PUBBLICO
DEL PAESAGGIO DI SAN MARZANOTTO (7 luglio 2010)**

DICHIARAZIONE DI NOTEVOLE INTERESSE PUBBLICO DEL PAESAGGIO DI ISOLA D'ASTI (*Codice Urbani*)



Paesaggi viticoli di Isola villa


DICHIARAZIONE DI NOTEVOLE INTERESSE PUBBLICO DEL PAESAGGIO DI ISOLA D'ASTI (*Codice Urbani*)



www.osservatoriodelpaesaggio.org

Approvazione all'unanimità del Consiglio Comunale di Isola d'Asti 3 giugno 2010)

2010



SOTTOSCRIZIONE pubblica della richiesta di Dichiarazione di notevole Interesse pubblico del paesaggio di Isola Villa (18 aprile 2010)

**DICHIARAZIONE DI NOTEVOLE INTERESSE PUBBLICO DEL
PAESAGGIO DI SCHIERANO A PASSERANO MARMORITO** (*Codice Urbani*)



Sopralluogo della Commissione regionale a Schierano (1 dicembre 2011).



RICHIESTA

**DICHIARAZIONE DI NOTEVOLE
INTERESSE PUBBLICO DEL
VIALE ALBERATO STORICO DI
MONTAFIA**

*(Codice Urbani e Legge n° 10 del 14
gennaio 2013)*

MONTAFIA – SABATO 23 NOVEMBRE 2013

2013

RICHIESTA

**DICHIARAZIONE DI NOTEVOLE
INTERESSE PUBBLICO DEL
VIALE ALBERATO STORICO DI
MONTAFIA**

*(Codice Urbani e Legge n° 10 del 14
gennaio 2013)*



Approvazione all'unanimità del Consiglio Comunale di Montafia (23

1 - 2013)

5. ESPERIENZE DI TUTELA, CENSIMENTO E REALIZZAZIONE PARTECIPATA DELLE ALBERATE

INCONTRO “ADOTTA UN ALBERO”

“PRESENTAZIONE DEL PROGETTO DELLA NUOVA ALBERATA DI VILLANOVA D’ASTI E DELLA PUBBLICA RACCOLTA DI FONDI PER L’ACQUISTO DEGLI ALBERI ”

Confraternita dei Batù, Via Tommaso Villa a Villanova d’Asti, sabato 22 febbraio 2014, ore 10.00



Presentazione da parte del Sindaco di Villanova d’Asti, Dott. Christian Giordano, e della Vice Presidente dell’Associazione a Difesa della Piana di Villanova, Laura Ortu, della Raccolta fondi “ADOTTA UN ALBERO” per la realizzazione del nuovo viale lungo la pista ciclabile di Villanova.

REALIZZAZIONE DELL'ALBERATA DI TIGLI LUNGO LA NUOVA PISTA CICLABILE DI VILLANOVA D'ASTI (AT)



Veduta della pista ciclabile di Villanova d'Asti prima della piantagione dei tigli (sabato 8 marzo 2014)

PIANTAGIONE DEGLI ALBERI PER REALIZZARE IL VIALE LUNGO LA PISTA CICLABILE

(Villanova d'Asolo sabato 9 marzo 2014)

2014



PIANTAGIONE DEGLI ALBERI PER REALIZZARE IL VIALE LUNGO LA PISTA CICLABILE

(Villanova d'Asti, sabato 8 marzo 2014)

2014



Aiuto al piantamento degli alberi anche da parte degli agronomi e forestali di Asti.

REALIZZAZIONE DELL'ALBERATA DI TIGLI LUNGO LA NUOVA PISTA CICLABILE DI VILLANOVA D'ASTI (AT)



Veduta della pista ciclabile dopo la piantagione dei tigli con la popolazione di Villanova d'Asti (Villanova d'Asti 8 marzo 2014)

PIANTAGIONE DEGLI ALBERI PER REALIZZARE IL VIALE LUNGO LA PISTA CICLABILE

(Villanova d'Asti, sabato 8 marzo 2014)

MESSA A DIMORA CON LA POPOLAZIONE



Piantazione di un albero da parte del Circolo Legambiente Valtriverna e dell'Associazione a Difesa della Piana di Villanova

PIANTAGIONE DEGLI ALBERI PER REALIZZARE IL VIALE LUNGO LA PISTA CICLABILE

(Villanova d'Asti, sabato 8 marzo 2014)

MESSA A DIMORA CON LA POPOLAZIONE

2014



Posizionamento da parte della Sig.ra Nicoletta della protezione alla base della pianta per scongiurare i danni dovuti alle lepri.

REALIZZAZIONE DELL'ALBERATA DI TIGLI LUNGO LA NUOVA PISTA CICLABILE DI VILLANOVA D'ASTI (AT)



Foto ricordo con S.E. Mons. Francesco Ravinale e l'Ordine dei Dottori Agronomi e Dottori forestali della Provincia di Asti in occasione della piantagione dei tigli con la popolazione di Villanova d'Asti (8 marzo 2014)

REALIZZAZIONE DELL'ALBERATA DI TIGLI LUNGO LA NUOVA PISTA CICLABILE DI VILLANOVA D'ASTI (AT)



Riflessioni di S.E. Mons. Francesco Ravinale in occasione della piantagione dei tigli con la popolazione di Villanova d'Asti (8 marzo 2014)

REALIZZAZIONE DELL'ALBERATA DI TIGLI A MONTAFIA D'ASTI (AT)

2014



Ricostituzione del Viale Alberato di Tigli – S.E. Mons. Vescovo di Asti (21 novembre 2014)

CENSIMENTO DEGLI ALBERI MONUMENTALI

**“APPLICAZIONE DELLA LEGGE 10 DEL 2013 E DEL DECRETO ATTUATIVO,
COMPILAZIONE DELLA SCHEDA DI SEGNALAZIONE DEGLI ALBERI DEL CASO
STUDIO DELL’ALBERATA STRADALE DI VILLAFRANCA D’ASTI (EX-SS 10)”**

Sala Il Forno a Villafranca d’Asti, Sabato 20 giugno alle ore 15.30



Operazione di schedatura in base alla Legge 10 del 2013 di un taglio del viale alberato dell'ex SS 10 (Padana inferiore) nel territorio di Villafranca d'Asti



Operazione di schedatura da parte del Dott. For. Marco Allasia, in base alla Legge 10 del 2013, di un taglio del viale alberato dell'ex SS 10 (Padana inferiore) nel territorio di Villafranca d'Asti



Operazione di schedatura da parte del Dott. For. Marco Allasia, in base alla Legge 10 del 2013, di un taglio del viale alberato dell'ex SS 10 (Padana inferiore) nel territorio di Villafranca d'Asti

POLIZIA STRADALE
localita' **ASTI**
indirizzo via Ariosto, 2
telefoni 0141/41 88 11



Operazione di schedatura in base alla Legge 10 del 2013 di un taglio del viale alberato dell'ex SS 10 (Padana inferiore) nel territorio di Villafranca d'Asti

PIETRO PORCINAI

Grazie per l'attenzione

*Ho sempre creduto che i problemi urbanistici **NON** dovessero essere risolti soltanto dagli architetti e dagli ingegneri, ai quali negli ultimi anni sono stati affiancati i sociologi, anche in collaborazione di artisti, geologi, agronomi, paleofitologi, ovvero tutti coloro che, con il loro lavoro, modellano il territorio e, bene o male, poco o tanto, fanno dell'urbanistica autentica (Pietro Porcinai, 1965).*