



IL VALORE STRATEGICO DEL PAESAGGIO AGRARIO ASTIGIANO NEL POST-COVID 19

MARCO DEVECCHI

*Presidente del Centro studi per lo sviluppo rurale della collina dell'Università di Torino
Dipartimento di Scienze agrarie, Forestali e Alimentari*

CONVEGNO

*Il Rinascimento dei territori collinari dell'astigiano e del monferrato con lo smart working:
sfide ed opportunità*

Polo Universitario astigiano ASTISS, Giovedì 8 ottobre 2020

Castagnole Monferrato

IL BISOGNO DI PAESAGGIO



*Il paesaggio e qualità della vita
delle popolazioni.*

CONVENZIONE EUROPEA DEL PAESAGGIO
Firenze, 20 ottobre 2000

LA QUALITÀ DEI PAESAGGI

IL VALORE DEI LUOGHI DEL VIVERE E DELL'ABITARE



IL BISOGNO DI PAESAGGIO

RICERCA DEL BENESSERE



Benessere (non com. bèn essere) s. m. *Stato felice di salute, di forze fisiche e morali.*

VOCABOLARIO - TRECCANI

LA QUALITÀ DEI PAESAGGI

**È POSSIBILE MISURARE
IL BENESSERE**



Colcavagno (AT)

LA MISURAZIONE DEL BENESSERE (BES)

Il progetto per misurare il benessere equo e sostenibile nasce con l'obiettivo di valutare il progresso di una società non soltanto dal punto di vista economico, ma anche sociale e ambientale.

L'Istat, insieme ai rappresentanti delle parti sociali e della società civile, ha sviluppato un approccio multidimensionale per misurare il "Benessere equo e sostenibile" (Bes) con l'obiettivo di integrare le informazioni fornite dagli indicatori sulle attività economiche con le fondamentali dimensioni del benessere, corredate da misure relative alle diseguaglianze e alla sostenibilità. Sono stati individuati 12 domini fondamentali per la misura del benessere in Italia.

BENESSERE E SOSTENIBILITÀ

LA MISURAZIONE DEL BENESSERE (BES)

Il Rapporto Istat sul Bes

Gli indicatori del Bes

Il Bes nel DEF

Il Bes dei territori

OBIETTIVI DI SVILUPPO SOSTENIBILE

Gli indicatori Istat



[Home](#) / [Benessere e sostenibilità](#) / [Misure del benessere](#) / [Le 12 dimensioni del benessere](#) / [Paesaggio e patrimonio culturale](#) [[English](#)]

9. Paesaggio e patrimonio culturale ASCOLTA

- ▮ [Concetti di base](#)
- ▮ [Dimensioni considerate per la rappresentazione del dominio](#)
- ▮ [Indicatori prescelti](#)
- ▮ [Tabella indicatori](#)
- ▮ [Documento completo della Commissione Scientifica sul tema \(PDF, 671kb\)](#)

Concetti di base

Misure del benessere

- ▮ [Il Rapporto Istat sul Bes](#)
- ▮ [Il Bes nel DEF](#)
- ▮ [Le 12 dimensioni del benessere](#)
- ▮ [Il Bes dei territori](#)

Obiettivi di sviluppo sostenibile

- ▮ [Gli indicatori Istat per lo sviluppo sostenibile](#)

INDICATORI PRESCELTI

1. Dotazione di risorse del patrimonio culturale: Numero di beni archeologici, architettonici e museali per 100 km²
2. Spesa corrente dei Comuni per la gestione del patrimonio culturale: Pagamenti di competenza per la gestione di musei, biblioteche e pinacoteche in euro pro capite.
- 3. Indice di abusivismo edilizio:** Numero di costruzioni abusive per 100 costruzioni autorizzate dai Comuni.
4. Indice di urbanizzazione delle aree sottoposte a vincolo paesaggistico: Numero di edifici costruiti dopo il 1981 per 100 km² nelle aree di cui al D.lgs n.42/2004 art. 142, lett. a), d), l) (ex legge Galasso).
- 5. Erosione dello spazio rurale da dispersione urbana (urban sprawl):** Incidenza percentuale delle regioni agrarie interessate dal fenomeno sul totale della superficie regionale.
- 6. Erosione dello spazio rurale da abbandono:** Incidenza percentuale delle regioni agrarie interessate dal fenomeno sul totale della superficie regionale.
- 7. Presenza di paesaggi rurali storici:** Punteggi normalizzati attribuiti in base a numerosità ed estensione dei siti censiti nel Catalogo nazionale dei paesaggi rurali storici.
- 8. Valutazione dei programmi regionali di sviluppo rurale (Psr) in relazione alla tutela del paesaggio:** Punteggi attribuiti ai Psr in relazione alle misure adottate in materia di paesaggio rurale nell'ambito del Piano strategico nazionale per lo sviluppo rurale 2007-2013.
- 9. Densità di Verde storico e Parchi urbani di notevole interesse pubblico:** Superficie in m² delle aree di Verde storico e Parchi urbani di notevole interesse pubblico (D. Lgs. n.42/2004, artt. 10 e 136) per 100 m² di superficie urbanizzata (centri e nuclei abitati) nei Comuni capoluogo di provincia.
10. Consistenza del tessuto urbano storico: Percentuale di edifici in ottimo o buono stato di conservazione sul totale degli edifici abitati costruiti prima del 1919.
- 11. Insoddisfazione per il paesaggio del luogo di vita:** Percentuale di persone di 14 anni e più che dichiarano che il paesaggio del luogo di vita è affetto da evidente degrado sul totale delle persone di 14 anni e più.
- 12. Preoccupazione per il deterioramento del paesaggio:** Percentuale di persone di 14 anni e più che indicano la rovina del paesaggio causata dall'eccessiva costruzione di edifici tra i cinque problemi ambientali più preoccupanti sul totale delle persone di 14 anni e più.

La natura nei contesti urbani riduce lo stress

Contact with nature in urban areas can have numerous **health** benefits

Honold, J., Lakes, T., Beyer, R. & van der Meer, E. (2015). *Restoration in Urban Spaces: Nature Views From Home, Greenways, and Public Parks*. ENVIRONMENT AND BEHAVIOR.

Olympiapark - Monaco

Rapporto Marmot (2010)

*La **dotazione di spazi aperti e di verde** è uno dei **determinanti di salute** che influisce su tutte le classi di età e costituisce la risorsa fondamentale per ottenere “**spazi e collettività sostenibili e sane**”.*

Malmö

“VEGETARE” LA CITTÀ

IL VERDE COME PARTE INTEGRANTE DELL'URBANO

RUOLO E IMPORTANZA DEL VERDE VERTICALE

*“La **forestazione urbana**, cioè la moltiplicazione delle superfici verdi e boschive nelle metropoli del mondo, è considerata oggi uno degli **strumenti più efficaci per combattere il riscaldamento e l'inquinamento dell'aria** nelle grandi città. Nei prossimi anni Milano può vincere la sfida di ridurre drasticamente gli inquinanti e la quota di CO₂ emessa dai gas serra, attraverso la **piantumazione nell'area metropolitana di tre milioni di nuovi alberi.**”*

STEFANO BOERI

Presidente della Triennale, Milano 25 maggio 2018

GARIBALDI COMPLEX

Milano

#AL
PRIMO

*Qual è il ruolo del “bello” e del “verde”
per il benessere?*



POTENZIALITÀ DEL VERDE:

RICERCA E SPERIMENTAZIONE

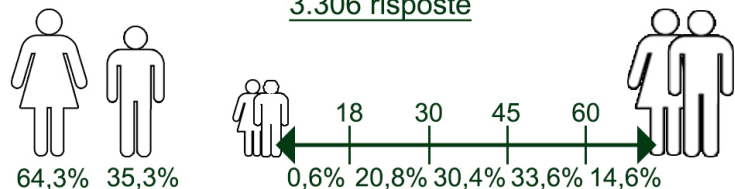
Poirino (TO)

QUANTO INCIDONO LE AREE VERDI PUBBLICHE SULLA QUALITA' DELLA NOSTRA VITA? RESTARE A CASA HA MODIFICATO LA NOSTRA PERCEZIONE?

Indagine sull'importanza delle aree verdi pubbliche nella vita della popolazione in relazione alle limitazioni imposte dal distanziamento sociale per il contenimento del Covid-19 in Italia nel 2020

Caratteristiche del campione rispondente

3.306 risposte

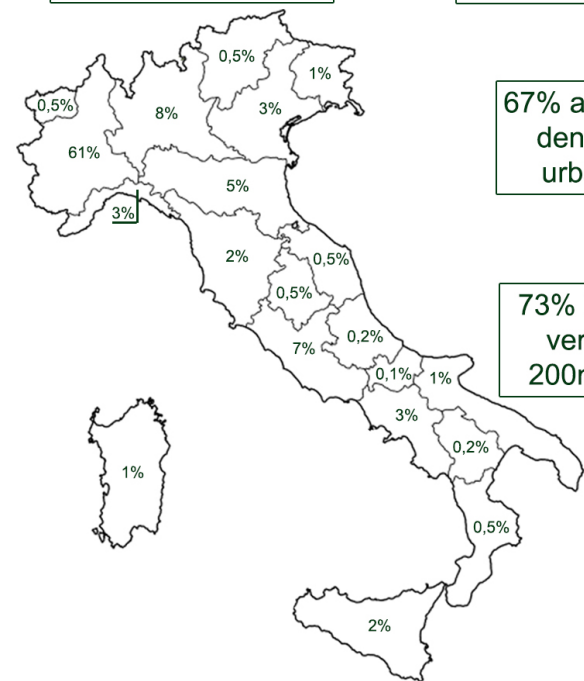


62% è appassionato di giardinaggio e orticoltura

85% ritiene attività di giardinaggio utile per equilibrio psicofisico

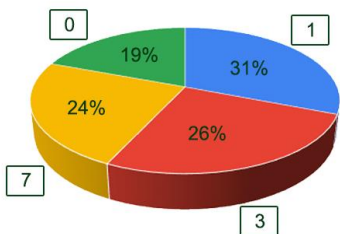
67% abita in aree densamente urbanizzate

73% ha un'area verde entro 200m da casa



Abitudini e preferenze PRIMA del distanziamento sociale


Quante volte a settimana frequentavi le aree verdi?



Principale ragione per cui le frequentavi?

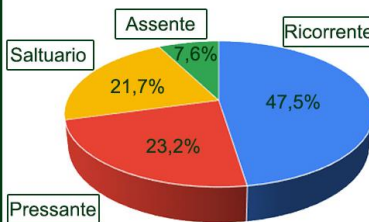


Quale elemento preferivi?

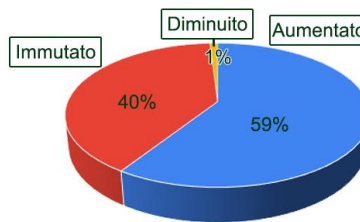


Percezione DURANTE il distanziamento sociale

Pensiero esigenza psicofisica di fruire di un'area verde:



Interesse relativo alla presenza di aree verdi:




Cosa ti manca di più in reazione alle aree verdi?

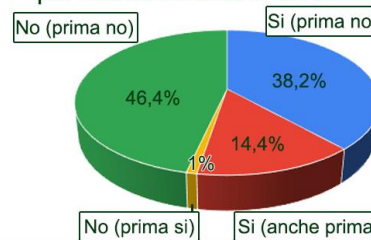


Come cambieranno le tue scelte DOPO il distanziamento sociale?


Pensi ti recherai con maggior frequenza nelle aree verdi?



Contribuirai a titolo di volontariato per mantenimento aree verdi?



A fine periodo, in quale posto vorresti andare?



AGRICOLTURA URBANA

STUDENTI DI INGEGNERIA interessati all' **ORTO URBANO**

ORTICOLTURA URBANA

- Raccolta H₂O
- Compost
- Terra Compost
- S.I.P.

Torino

ORTI URBANI “SPONTANEI”

L'esigenza di coltivare anche il margine della città

Fiume Sangone a Nichelino (Torino)



ORTI URBANI "SOCIALI"

Condividere e socializzare

Orti al Rudolf Bednar Park (Vienna)

ORTI URBANI "SOCIALI"

Condividere e socializzare

Orti al Rudolf Bednar Park (Vienna)



I PAESAGGI COLLINARI DELL'ASTIGIANO

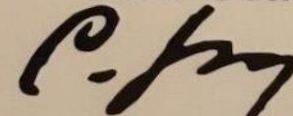
Il mediocre non ci interessa,

il bello lo conosciamo,

andiamo alla ricerca

del sublime.

Carlo Scarpa



Costigliole d'Asti (AT)



UNESCO

United Nations Educational, Scientific and Cultural Organization

Castelrotchero (AT)



Cerca con Google

Mi sento fortunato



Promemoria sulla privacy di Google

[RICORDAMELO PIÙ TARDI](#)

[LEGGI ORA](#)

Italia

[Pubblicità](#) [Soluzioni aziendali](#) [Informazioni](#)

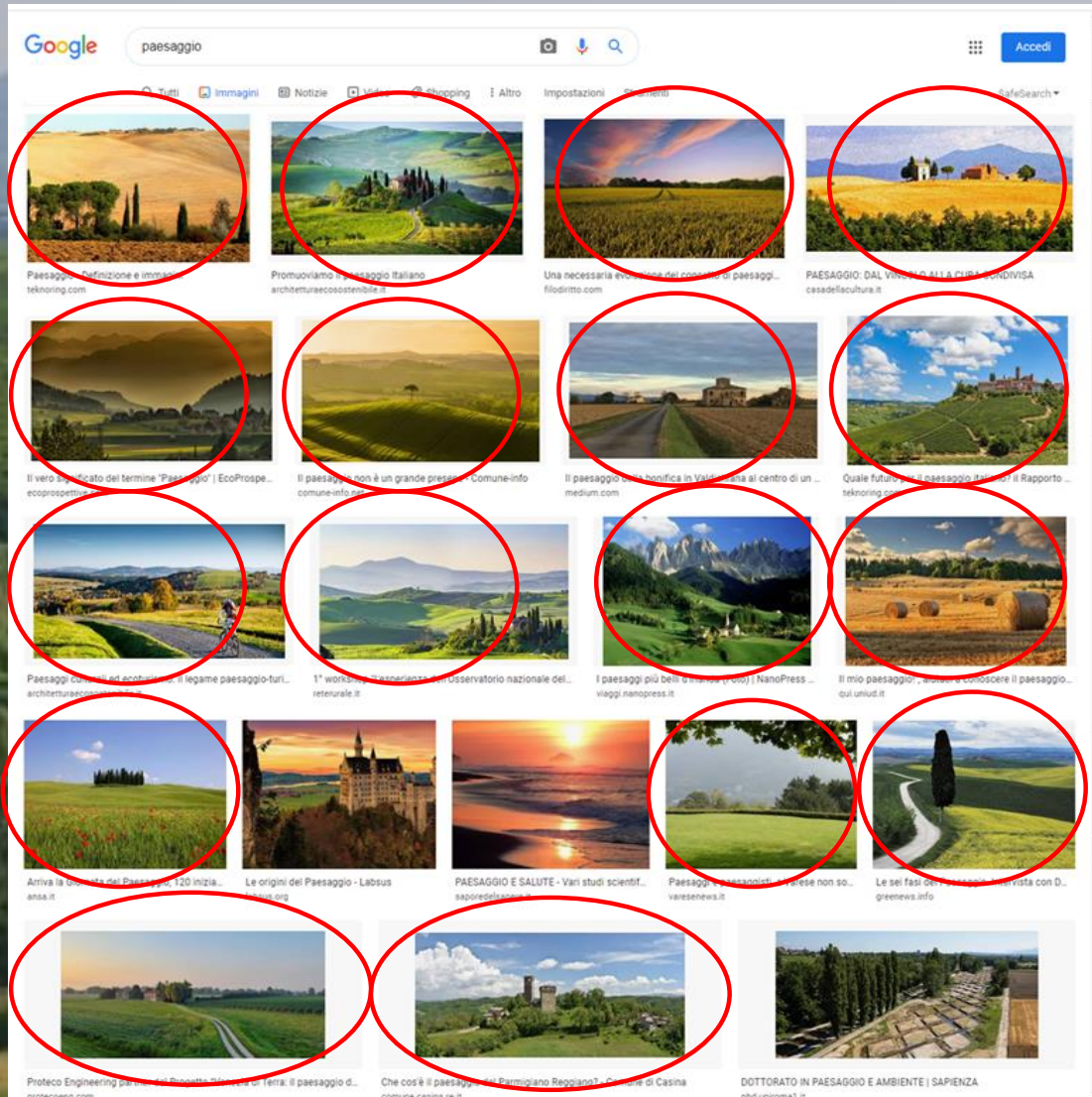
[Privacy](#) [Termini](#) [Impostazioni](#)

PAROLE CHIAVE

UNESCO *bellezza* *benessere* *tradizione* **Roero**
patrimonio *cultura* **Langhe** **Astigiano**
vivere *paesaggio* *vino* *storia* **Piemonte** **Monferrato**

Ricerca con Google Immagini per parola: **PAESAGGIO**

(Effettuata il 7/10/20)



PERCEZIONE di PAESAGGI

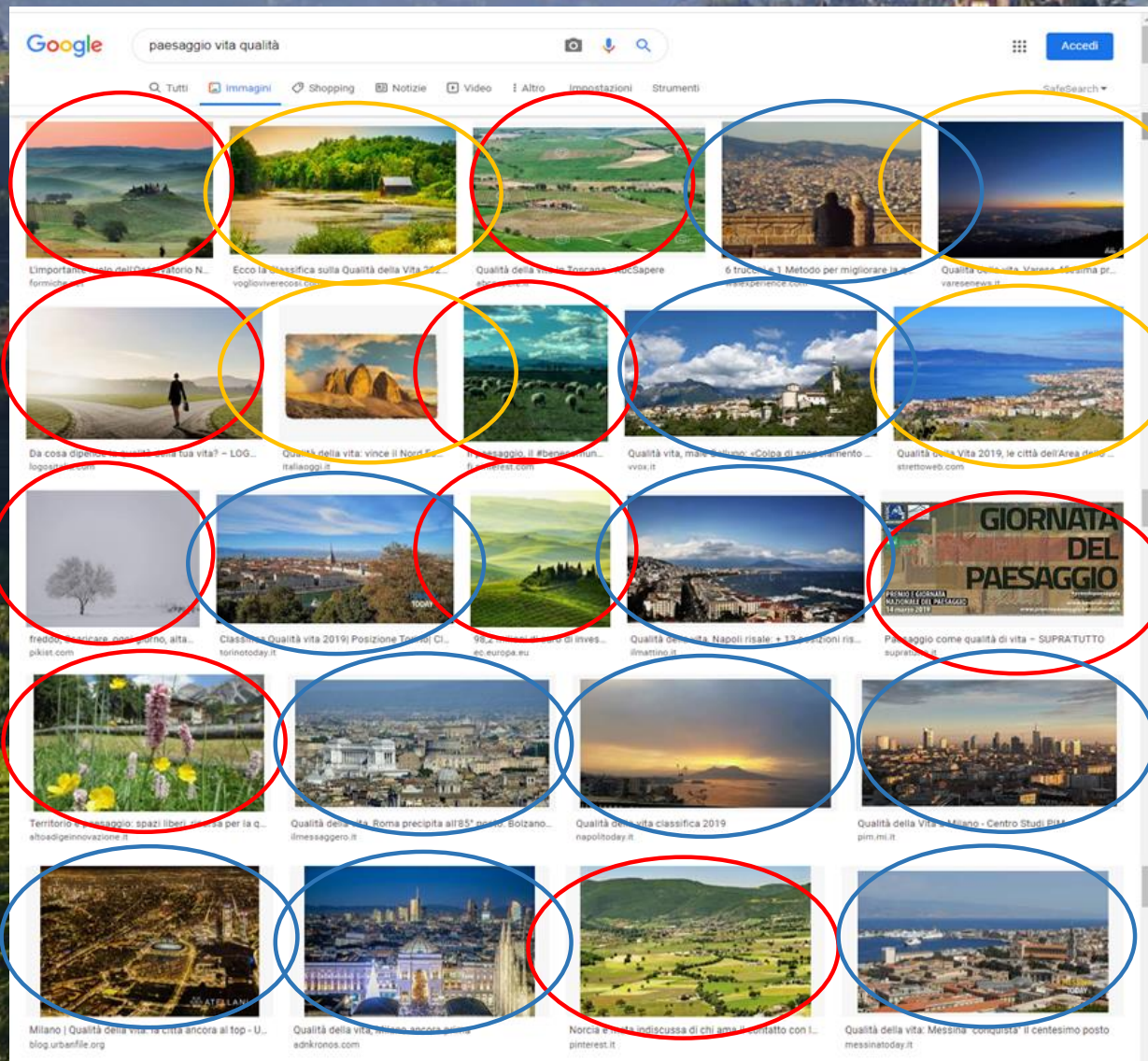
Immagini totali **20**

Immagini di PAESAGGI agrari **17**

Ricerca con Google Immagini per parola:

(Effettuata il 7/10/20)

PAESAGGIO - VITA - QUALITÀ



PERCEZIONE di PAESAGGI

Immagini totali **23**


Immagini di PAESAGGI agrari **9**

Immagini di PAESAGGI agrari/naturali **13**

Immagini di PAESAGGI urbani **10**

Ricerca con Google Immagini per parola: **PAESAGGIO VIVERE PIEMONTE**

(Effettuata il 7/10/20)



**PERCEZIONE di
PAESAGGI**

Immagini totali

21

**Immagini di
PAESAGGI viticoli
di Langhe-Roero
e Monferrato**

15



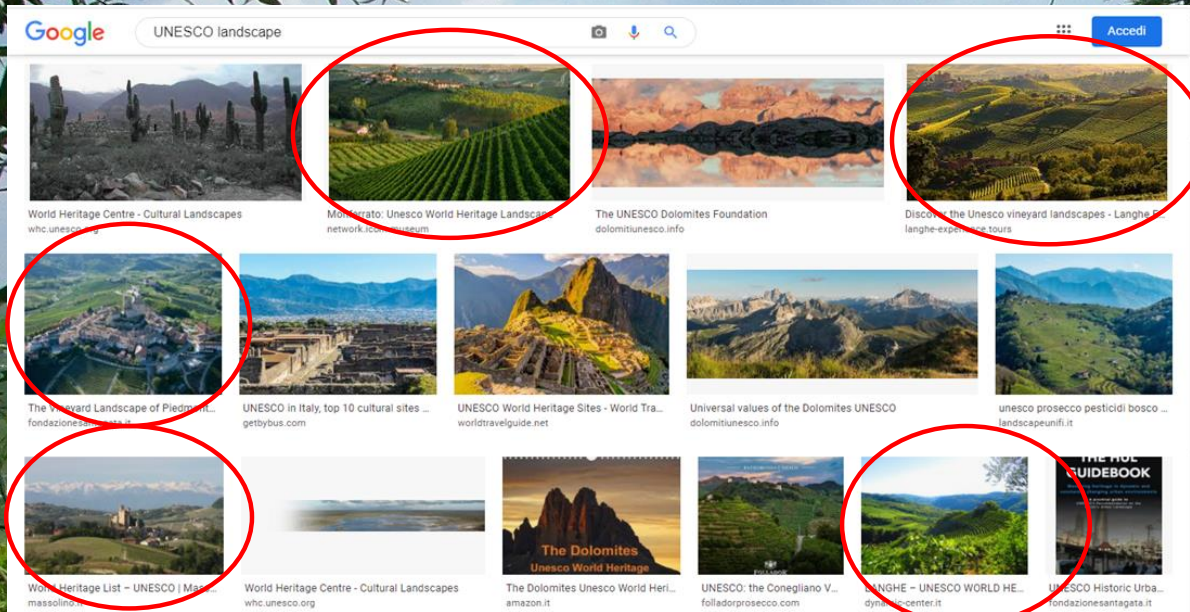
INTERNET

INGLESE?

(Effettuata il 7/10/20)

Ricerca con Google Immagini per parola:

UNESCO LANDSCAPE



PERCEZIONE di UNESCO LANDSCAPES

Immagini totali

15

Immagini di
PAESAGGI VITICOLI
di LANGHE-RORRO
e MONFERRATO

5

*Concorso Ecologico fra gli Alunni delle Scuole
Elementari indetto dalla Provincia di Asti - 1974*

Edizione e proprietà riservate E.P.T. Asti - 1974 - Foto Parva Lux - Moncalvo

Questo omaggio dell'Ente Provinciale per il Turismo di Asti agli Alunni delle Scuole Elementari vuole essere un'affettuosa esortazione perchè si impegnino ora e quando saranno adulti ad amare la loro terra e a difenderne le bellezze naturali.

FRATELLI BIAMINO - TORINO

II EDIZIONE - OMAGGIO LANGHE-ROERO E MONFERRATO

onde di bellezza e geometrie coltivate nei paesaggi e nei paesi del vino”

Castello di Grinzane Cavour, domenica 24 maggio 2015, ore 10.00

PREMIO alla Sig.ra PIERA CORONA

UNESCO

Vignale Monferrato

PREMIO AI CUSTODI DEI PAESAGGI UNESCO

*Un'autentica **figlia delle colline del Monferrato** che ha appreso fin da bambina, insieme alle tecniche di **coltivazione tradizionale della vite**, non solo l'amore e l'attaccamento profondo per la sua terra, ma anche la **devozione profonda per il lavoro**, che svolge con uno scrupolo e un'attenzione che molti ormai non conoscono nemmeno più. I suoi **vigneti** si riconoscono sempre, in ogni stagione, per la cura estrema con la quale vengono trattati. Si riconoscono tra gli altri perché **interamente zappati ancora a mano**. Da lei naturalmente. Da sola.*

Cerimonia di Premiazione – Castello di Grinzane Cavour (CN)

COSTITUZIONE CLUB UNESCO DI ASTI

2009

Grazie per l'attenzione

San Desiderio di Calliano, 24 luglio 2009