



**PER UN PAESAGGIO VITICOLO DI ECCELLENZA**  
**IL RUOLO E DEGLI OSSERVATORI DEL PAESAGGIO NELLA PROSPETTIVA DELLA**  
**CONVENZIONE EUROPEA DEL PAESAGGIO**

**MARCO DEVECCHI**

*Dipartimento di Scienze agrarie forestali e alimentari dell'Università di Torino*  
*Presidente dell'Osservatorio del Paesaggio per il Monferrato e l'Astigiano*

**CONVEGNO**

**CONOSCENZA, SALVAGUARDIA E VALORIZZAZIONE DEI PAESAGGI DELLA VITICOLTURA EROICA**  
*Institut Agricole Régional, Aosta, venerdì 23 febbraio 2018, ore 14.30*

*Aymavilles*

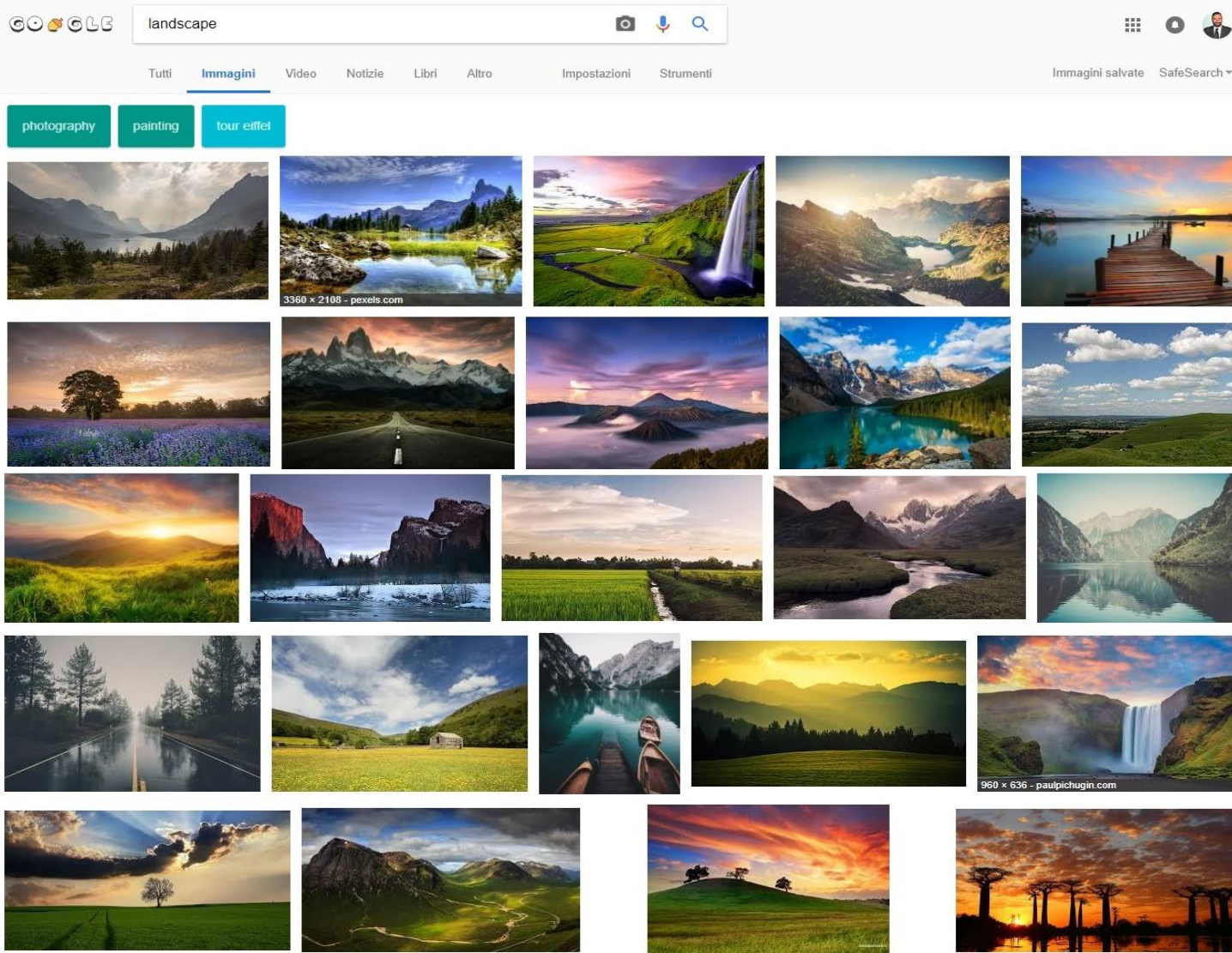
# LA PERCEZIONE DELL'ELEMENTO «EROICO»

"PAESAGGIO" designa una *determinata parte di territorio*, così come è  
PERCEPITA dalle popolazioni, il cui carattere deriva dall'azione di **fattori**  
**naturali e/o umani** e dalle loro interrelazioni

CONVENZIONE EUROPEA DEL PAESAGGIO  
Firenze, 20 ottobre 2000



# Ricerca con Google Immagini per parola: LANDSCAPE



**PERCEZIONE di  
LANDSCAPE**

**Immagini  
totali**

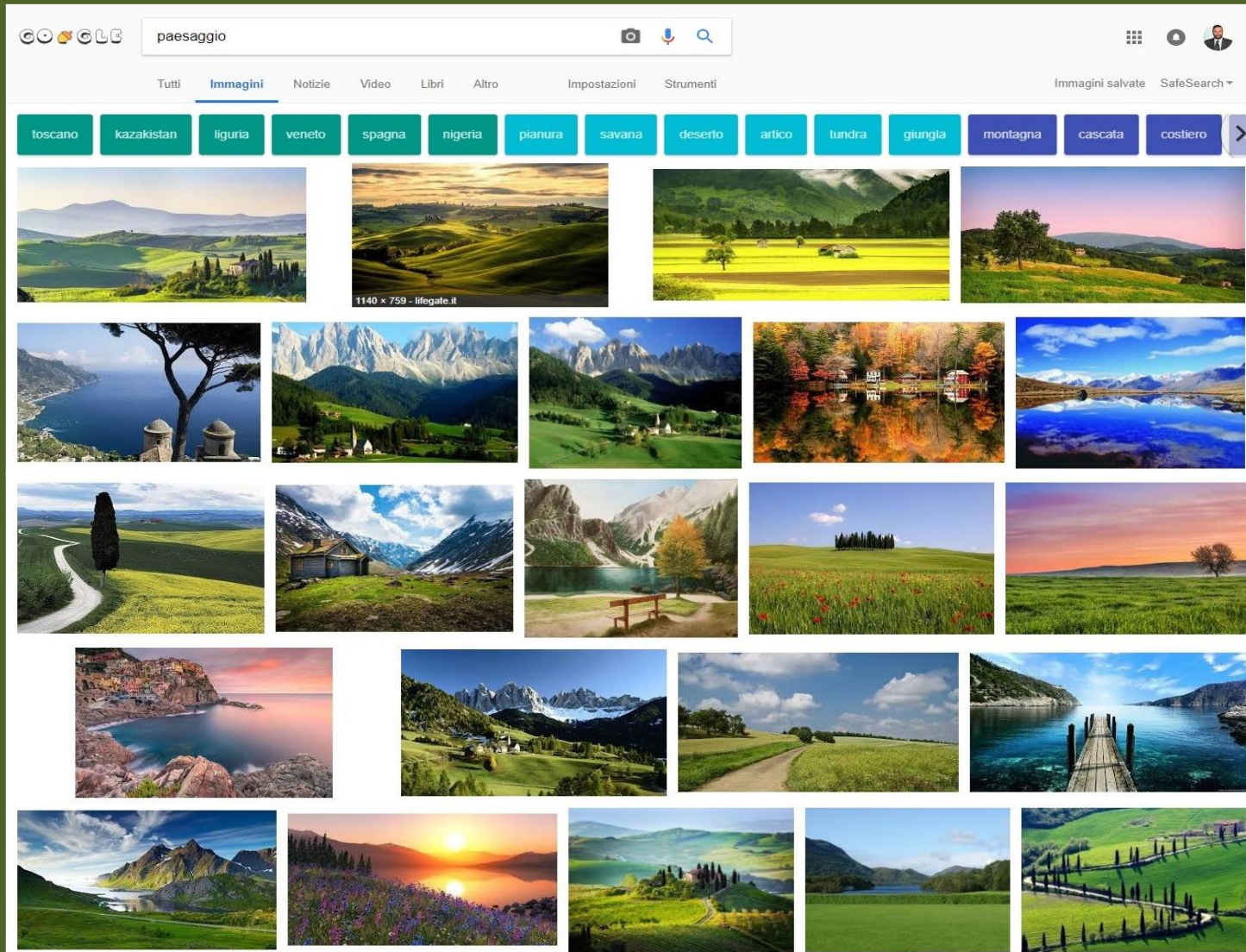
**20**

**Immagini  
di  
PAESAGGI  
AGRARI**

**5**



# Ricerca con Google Immagini per parola: PAESAGGIO



**PERCEZIONE di  
PAESAGGIO**

**Immagini  
totali**

**23**

**Immagini  
di  
PAESAGGI  
AGRARI**

**14**



# Ricerca con Google Immagini per parola: PAESAGGIO AGRARIO

The screenshot shows a Google Images search interface for the term "paesaggio agrario". The search bar at the top contains the text "paesaggio agrario". Below the search bar, there are navigation tabs for "Tutti", "Immagini", "Notizie", "Video", "Maps", "Altro", "Impostazioni", and "Strumenti". To the right of these tabs, there are options for "Immagini salvate" and "SafeSearch". Below the navigation tabs, there is a row of filter buttons for various regions and themes: "sicilia", "veneto", "pianura padana", "campania", "toscana", "alberobello", "spagnolo", "tedesco", "italiano", "montagna", "fiume", "medievale", and "anni 20". The main area of the page is filled with a grid of 25 small images showing various agricultural landscapes, including fields, vineyards, and rural buildings. At the bottom of the grid, there is a small text overlay: "500 x 332 - osservatoriodelpaesaggio.org".

**PERCEZIONE di**  
**PAESAGGIO**  
**AGRARIO**

Immagini  
totali

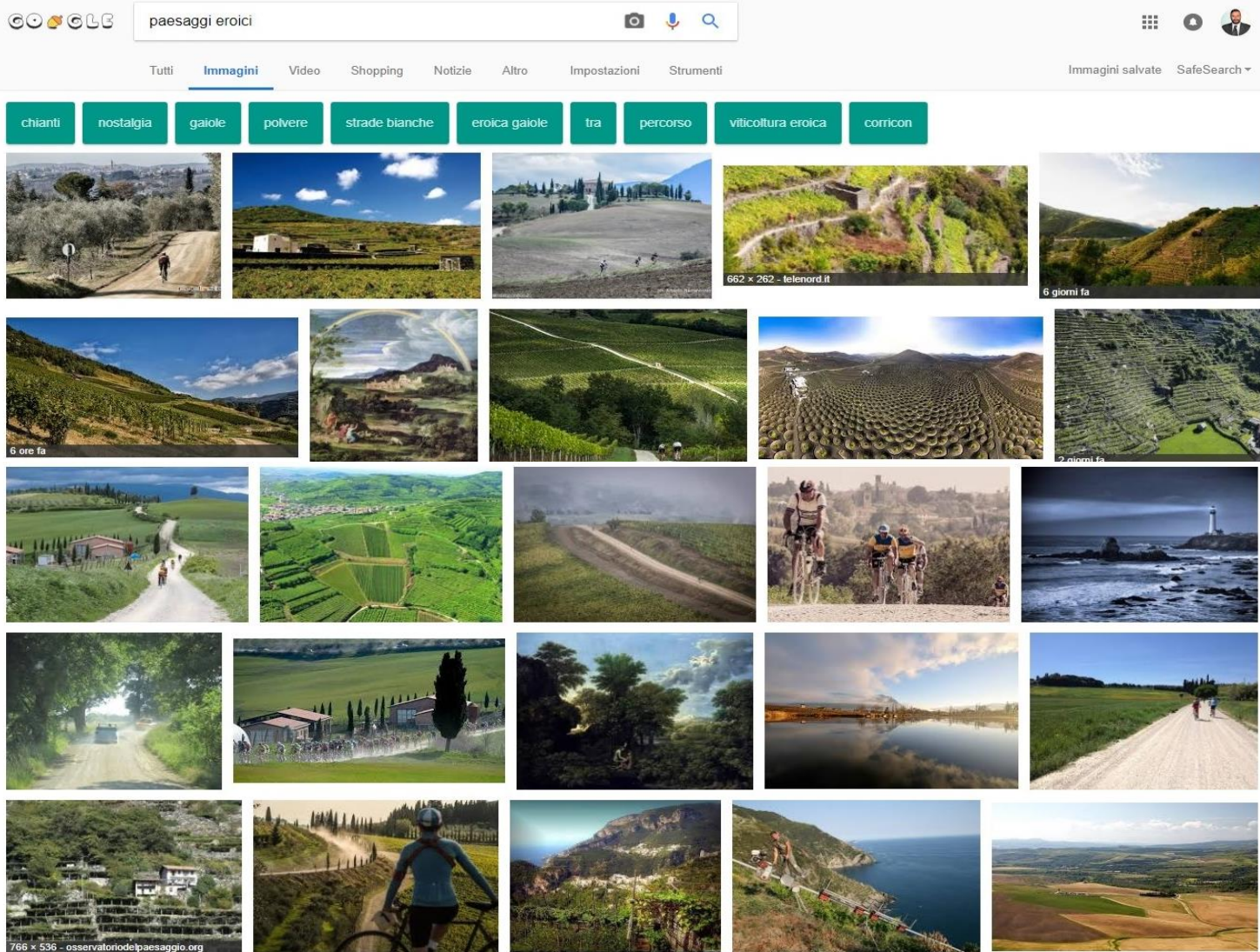
**25**

Immagini  
di  
Paesaggi  
**VITICOLI**

**10**



# Ricerca con Google Immagini per parola: PAESAGGI EROICI



**PERCEZIONE di**  
**PAESAGGI**  
**EROICI**

Immagini  
totali

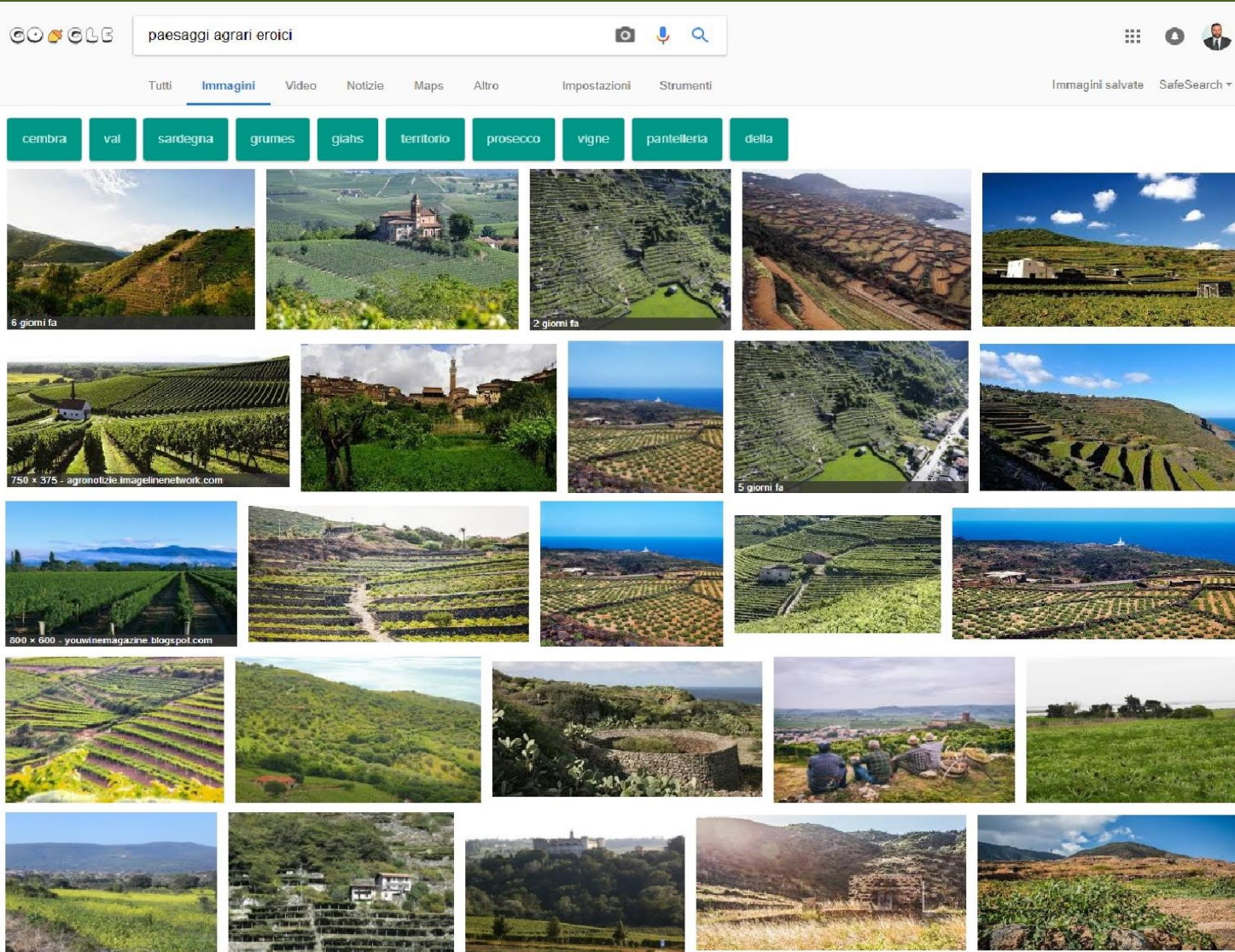
**25**

Immagini  
di  
Paesaggi  
**VITICOLI**

**11**



# Ricerca con Google Immagini per parola: PAESAGGI AGRARI EROICI



**PERCEZIONE di**  
**PAESAGGI**  
**AGRARI**  
**EROICI**

Immagini  
totali

**25**

Immagini  
di  
Paesaggi  
VITICOLI

**22**



# La Percezione nel valore del paesaggio

**Il PAESAGGIO** coopera all'elaborazione delle culture locali e rappresenta una componente fondamentale del patrimonio culturale e naturale dell'Europa, contribuendo così al benessere e alla soddisfazione degli esseri umani e al consolidamento dell'IDENTITÀ EUROPEA.

CONVENZIONE EUROPEA DEL PAESAGGIO  
Firenze, 20 ottobre 2000

*Vigneti terrazzati Valdostani*



# *La percezione dell'immateriale nel paesaggio*

## **CONVENZIONE UNESCO**

**Rispettare e proteggere i SAPERI TRADIZIONALI**, in particolare quelli dei popoli autoctoni; riconoscere l'apporto delle conoscenze tradizionali, specie in materia di protezione dell'ambiente e di gestione delle risorse naturali e favorire **SINERGIE** tra la scienza moderna e i saperi locali.

ART. 14 – CONVENZIONE UNESCO  
DICHIARAZIONE UNIVERSALE DELL'UNESCO SULLA DIVERSITÀ  
CULTURALE (2001)

*Vigneti terrazzati Valdostani*



# IL VALORE DELLA PARTECIPAZIONE ...

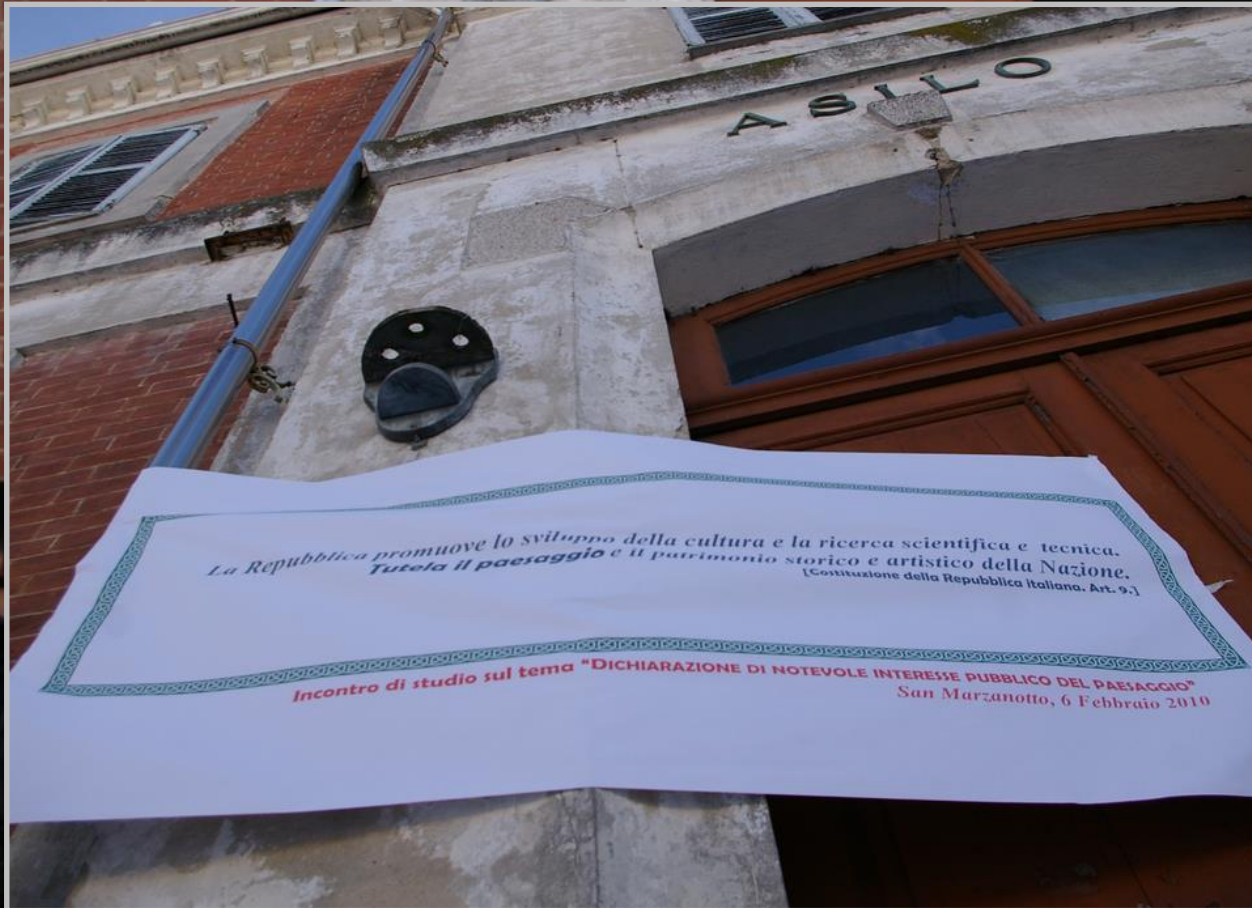
*sui temi del paesaggio*

*... avviare **procedure di partecipazione del pubblico**, delle autorità locali e regionali e degli altri soggetti coinvolti nella definizione e nella realizzazione delle **politiche paesaggistiche***

CONVENZIONE EUROPEA DEL PAESAGGIO  
Firenze, 20 ottobre 2000



# COSTITUZIONE ITALIANA (1948)



Art. 9 – La Repubblica promuove lo sviluppo della cultura e la ricerca scientifica e tecnica. Tutela il paesaggio e il patrimonio storico e artistico della Nazione.



# CODICE URBANI (2004)



MINISTRO  
GIULIANO URBANI

SANT'ILARIO (GENOVA)

**Art. 133 del CODICE URBANI - Il Ministero e le Regioni definiscono d'intesa le politiche per la conservazione e la valorizzazione del paesaggio tenendo conto anche degli studi, delle analisi e delle proposte formulati dall' OSSERVATORIO NAZIONALE PER LA QUALITÀ DEL PAESAGGIO, istituito con decreto del Ministro, nonché dagli Osservatori istituiti in ogni regione con le medesime finalità.**



# CONSIGLIO D'EUROPA

## Texts adopted by the Committee of Ministers (2008)

**Recommendation CM/Rec(2008)3** of the Committee of Ministers to member States on the Guidelines for the **implementation of the European Landscape Convention**


### **OBSERVATORIES, CENTRES OR INSTITUTES**

***"The strong forces surrounding contemporary landscapes and the many problems connected with landscape protection, management and planning necessitate continuous observation and a forum for exchanging information;***



# RECOMMENDATION CM/REC(2008)3 OF THE COMMITTEE OF MINISTERS

www.osservatoriodelpaesaggio.org




*Riunioni di lavoro  
Osservatorio del  
paesaggio astigiano*

- the **CREATION** of **landscape observatories**, centres or institutes could prove useful for this purpose. Such **OBSERVATORIES**, centres or institutes would allow **observation on the basis of** appropriate study protocols employing a range of indicators;



# RECOMMENDATION CM/REC(2008)3 OF THE COMMITTEE OF MINISTERS

www.osservatoriodelpaesaggio.org



*Coinvolgimento abitanti Attività dell'Osservatorio del paesaggio astigiano*

**- LANDSCAPE OBSERVATORIES would also allow for the collection and exchange of information on policies and experience. They could be independent or part of a broader observation system."**



# ATTIVITÀ SUGLI OSSERVATORI DELLA RETE UNISCAPE

NETWORK OF EUROPEAN UNIVERSITIES FOR THE IMPLEMENTATION OF THE EUROPEAN LANDSCAPE CONVENTION



12

**3rd General Assembly** of UNISCAPE 16-17 October 2010, Turin, Allara Hall,  
Administrative Headquarters - University of Turin (Italy)





POLITECNICO  
DI TORINO



UNIVERSITÀ  
DEGLI STUDI  
DI TORINO

'UNISCAPE En-Route' International Seminar

## LANDSCAPE OBSERVATORIES IN EUROPE II

*organised by*

UNISCAPE, CIVILSCAPE, RECEP  
UNIVERSITY OF TURIN AND POLITECNICO DI TORINO

Torino, 22-23<sup>rd</sup> of September 2014  
Castello del Valentino, viale Mattioli 39, aula10V

2014



CONFERENCE



LANDSCAPE  
OBSERVATORIES

2014

*Castello del Valentino  
Politecnico di Torino*





**Sottoscrizione della «Carta di Torino» degli Osservatori del paesaggio in Europa da parte del Direttore di UNISCAPE Prof. Bas Pedroli (Università di Wageningen)**



**CHARTER OF TORINO**  
*for the*  
**PROMOTION AND DISSEMINATION OF THE LANDSCAPE  
OBSERVATORIES IN EUROPE**



Foto Tommaso Zanacca

**The UNDERSIGNED**

on the occasion of the first UNISCAPE En-Route *International Seminar*  
"LANDSCAPE OBSERVATORIES IN EUROPE II"  
which took place in Turin, *Castello del Valentino*, on 22-23 September 2014,

- *considering* that the COUNCIL OF EUROPE RECOMMENDATION CM/Rec (2008)3 identifies LANDSCAPE OBSERVATORIES as a useful approach for application in all Member States of the principles of the EUROPEAN LANDSCAPE CONVENTION;
- *considering* that the participation of European citizens in the decisions concerning landscape is a priority for their proper and effective protection, management and enhancement;
- *being aware* that the LANDSCAPE OBSERVATORIES may be the appropriate platform of democratic debate for participatory policies and planning of the landscape;

**ADDRESS**

the COMMITTEE OF MINISTERS of the COUNCIL OF EUROPE to organise a special conference to exchange experiences and best practices in order to support efforts on establishment of LANDSCAPE OBSERVATORIES in the different countries. This to be achieved through the preliminary constitution of EUROPEAN COORDINATION between all those existing LO on the basis of studies and activities already carried out by the three European networks UNISCAPE, RECEPE-ENELC and CIVILSCAPE and others.

*degli*

**OSSERVATORI DEL  
PAESAGGIO IN EUROPA**





# OSSERVATORI DEL PAESAGGIO ESPERIENZE ITALIANE “BOTTOM UP”

**Obiettivo** degli **OSSERVATORI DEL PAESAGGIO** è la formazione una **cultura consapevole del paesaggio**, nell'ottica di una più **ampia partecipazione popolare** alle scelte di governo del territorio.



# *Peculiarità di azione degli Osservatori del paesaggio*

***Condivisione delle diverse sensibilità, esperienze ed aspirazioni sociali e culturali in tema di paesaggio.***

*Il paesaggio **non può** e non deve essere più considerato come **bene illimitatamente disponibile e gratuito.***



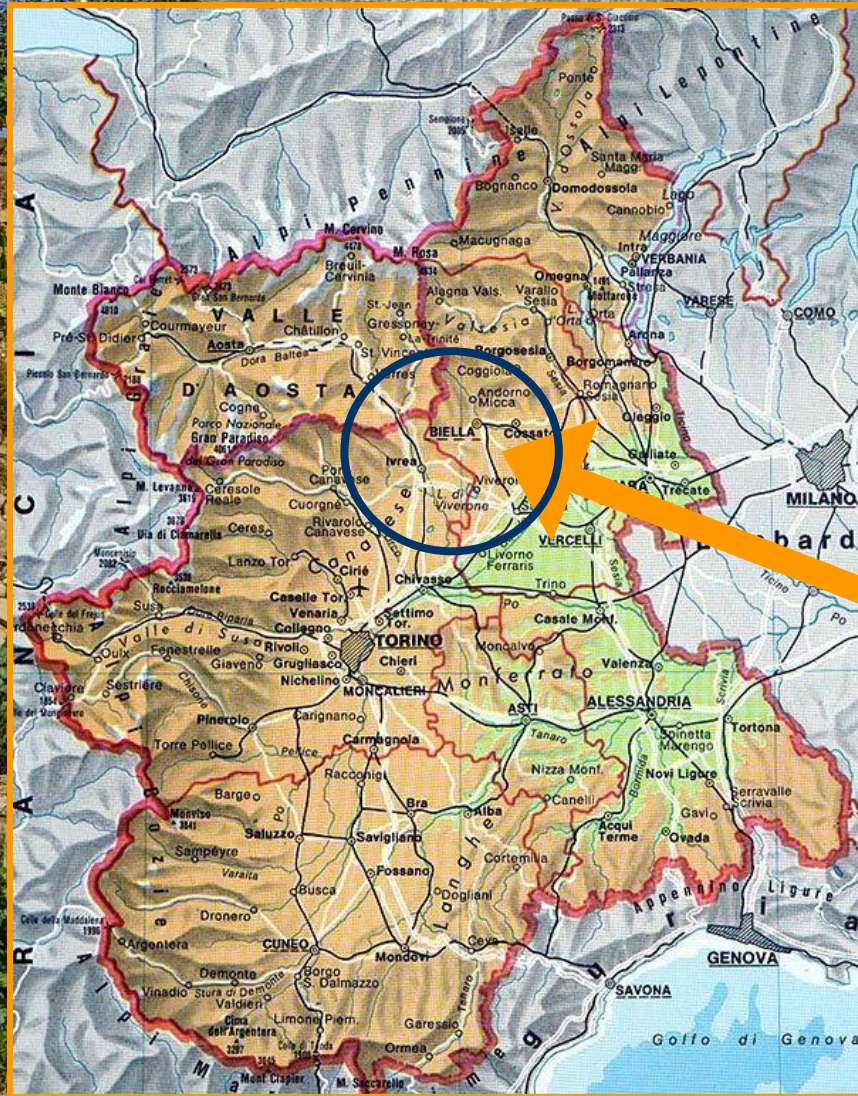
# *Peculiarità di azione degli Osservatori del paesaggio*

*Chiunque **alteri un paesaggio**, lo modifichi o lo distrugga **sottrae un bene non rinnovabile** alla collettività ed una memoria materiale e spirituale che è l'identità di ciascuno.*

*Il **paesaggio** non può e non deve essere più considerato come un **bene illimitatamente disponibile e gratuito**.*



# Gli Osservatori nella realtà Piemontese



## Osservatorio Biellese Beni culturali e Paesaggio

**ANNO DI COSTITUZIONE:**  
Biella - 1994

**PRESIDENTE:**  
Roberto Pozzi

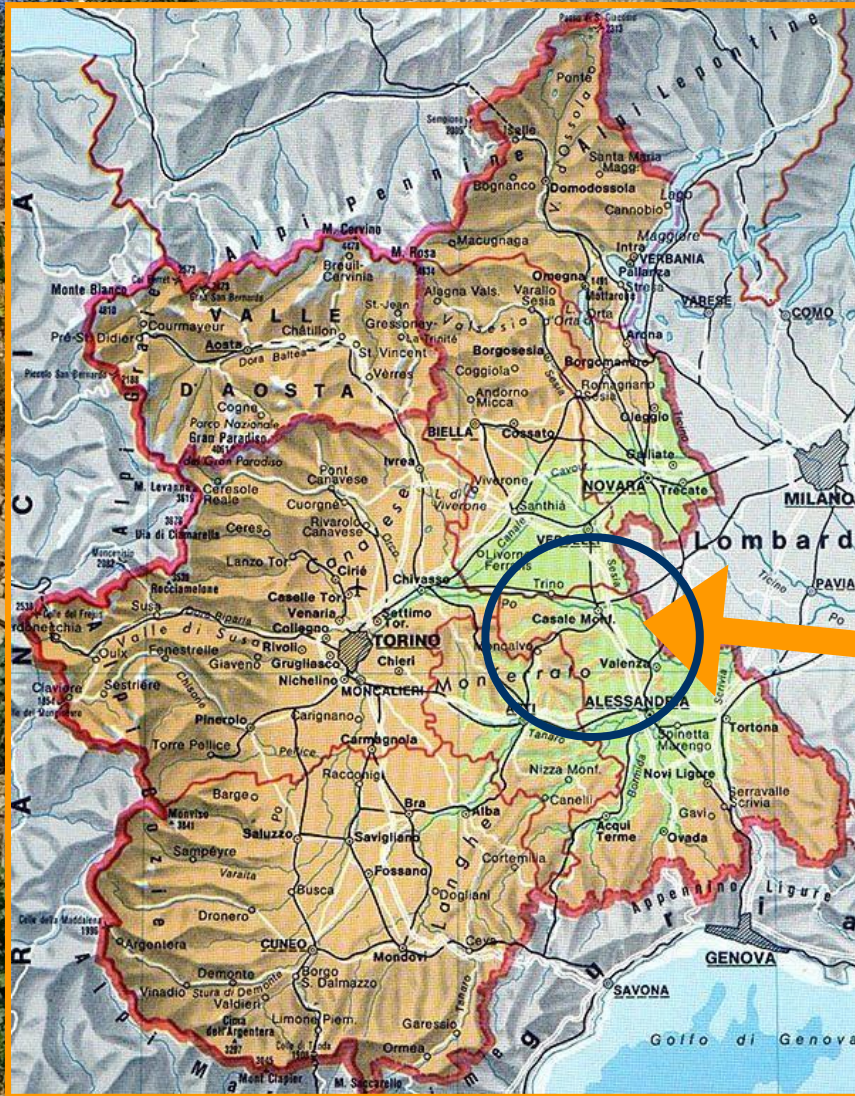
**RECAPITI internet:**  
[www.paesaggiobiellese.it](http://www.paesaggiobiellese.it)  
[info@paesaggiobiellese.it](mailto:info@paesaggiobiellese.it)







# Gli Osservatori nella realtà Piemontese



**Osservatorio del paesaggio  
del Monferrato casalese**

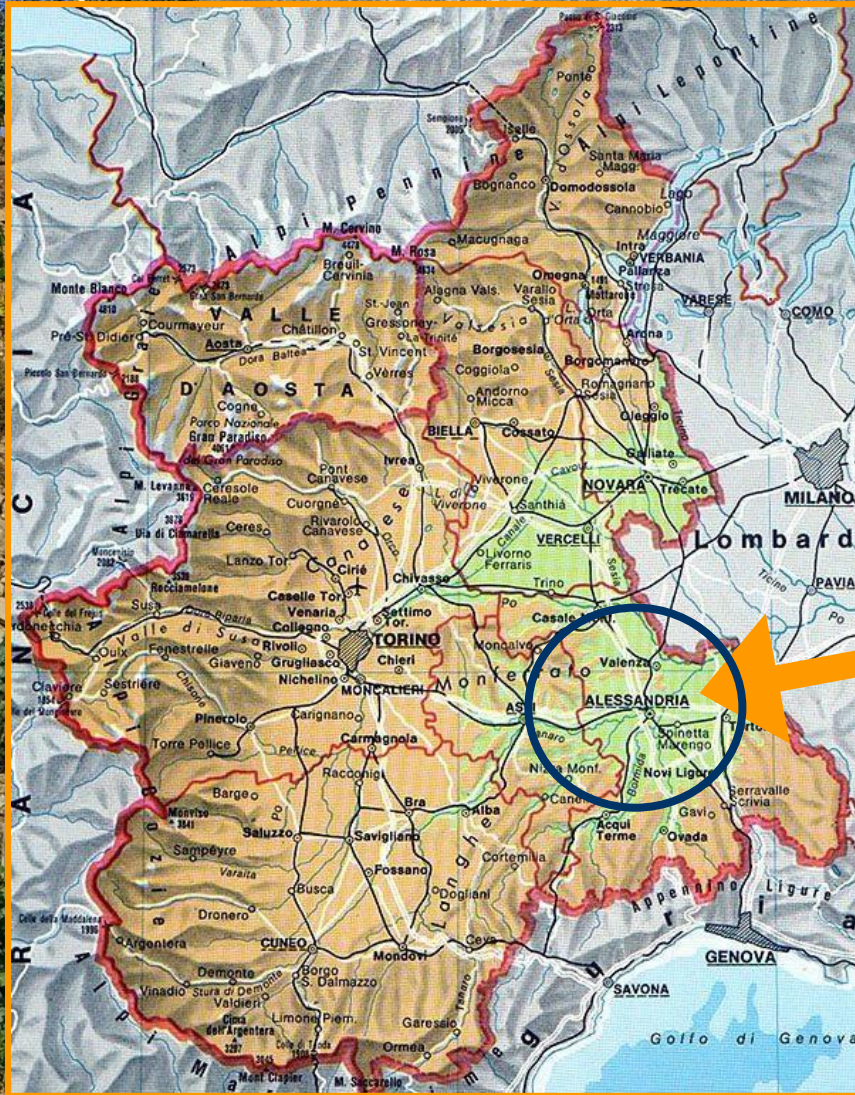
**ANNO DI COSTITUZIONE:  
Casale Monferrato – 2004**

**PRESIDENTE:  
Valerio Di Battista**

**RECAPITI internet:  
[www.odpm.it](http://www.odpm.it)  
[info@odpm.it](mailto:info@odpm.it)**



# Gli Osservatori nella realtà Piemontese



**Osservatorio del Paesaggio  
Alessandrino**

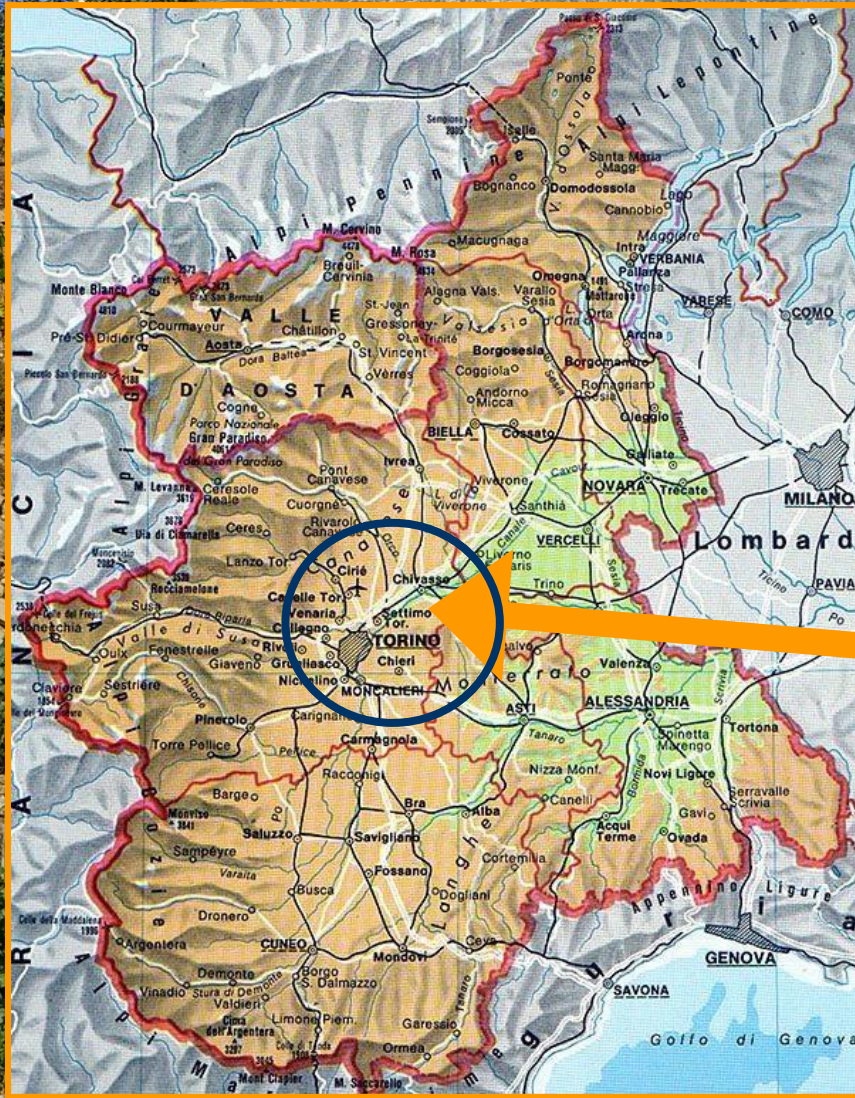
**ANNO DI COSTITUZIONE:  
Alessandria – 2005**

**PRESIDENTE:  
Carlo Bidone**

**RECAPITI internet:  
[www.provincia.alessandria.it/osservatorio](http://www.provincia.alessandria.it/osservatorio)**



# *Gli Osservatori nella realtà Piemontese*



**Osservatorio del Paesaggio  
dei Parchi del Po e della  
collina torinese**

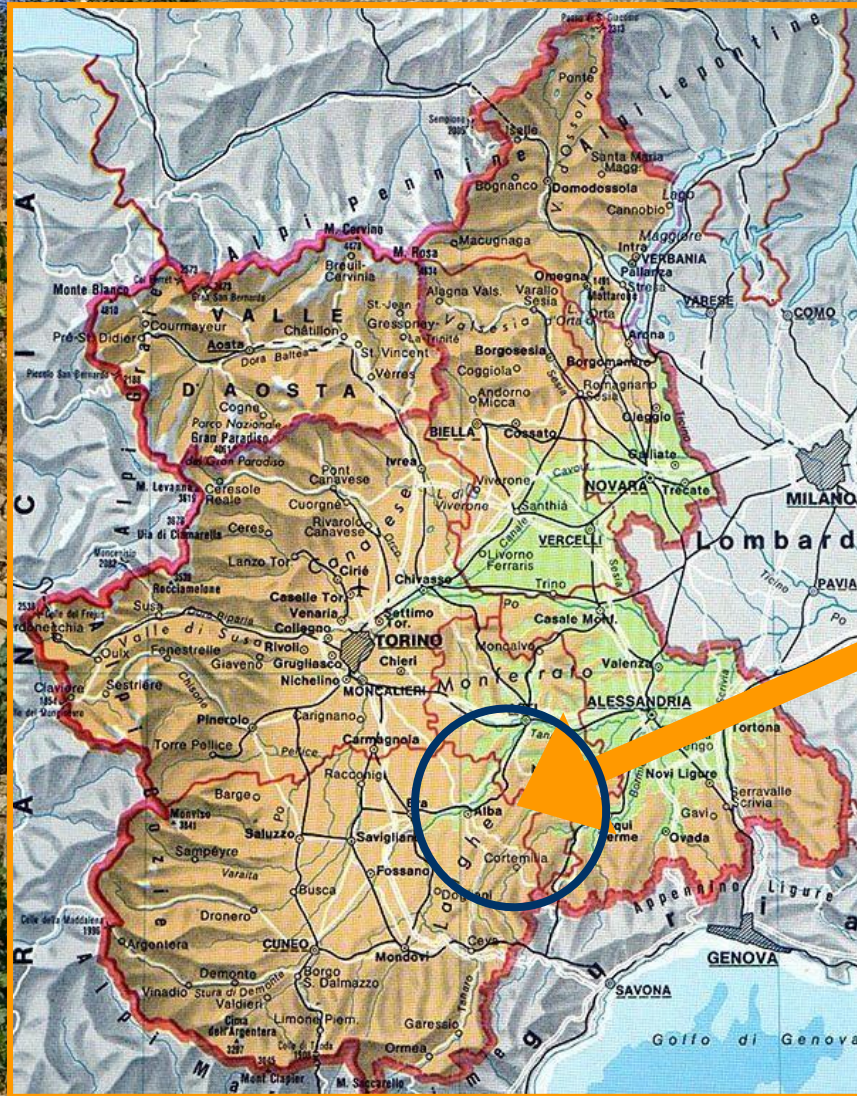
**ANNO DI COSTITUZIONE:  
Torino – 2005**

**DIRETTORE:  
Ippolito Ostellino**

**RECAPITI internet:  
[www.ocs.polito.it/osservatoriopaesaggio.htm](http://www.ocs.polito.it/osservatoriopaesaggio.htm)**



# Gli Osservatori nella realtà Piemontese



## Osservatorio del Paesaggio di Langhe e Roero

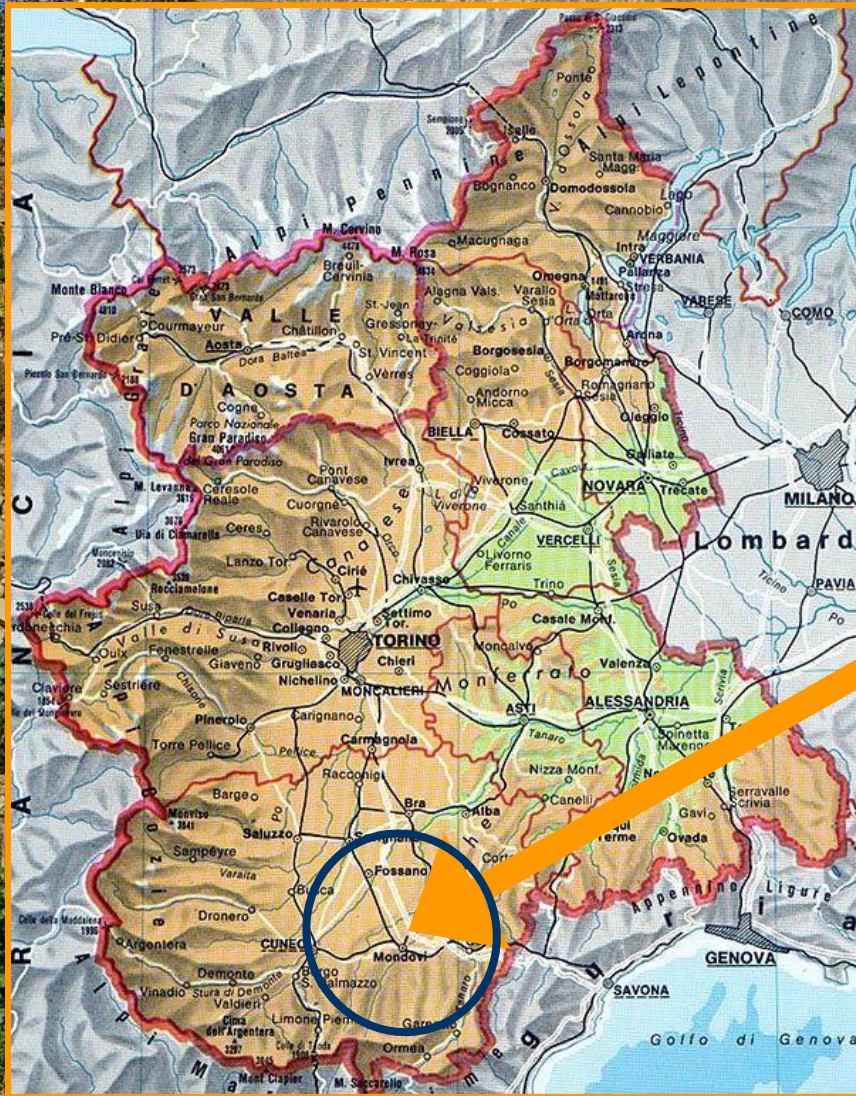
ANNO DI COSTITUZIONE:  
Alba – 2008

PRESIDENTE:  
Silvio Veglio

RECAPITI internet:  
[www.odplangheroero.it](http://www.odplangheroero.it)  
[info@odplangheroero.it](mailto:info@odplangheroero.it)



# Gli Osservatori nella realtà Piemontese



**Osservatorio del Paesaggio  
del Mongioie**

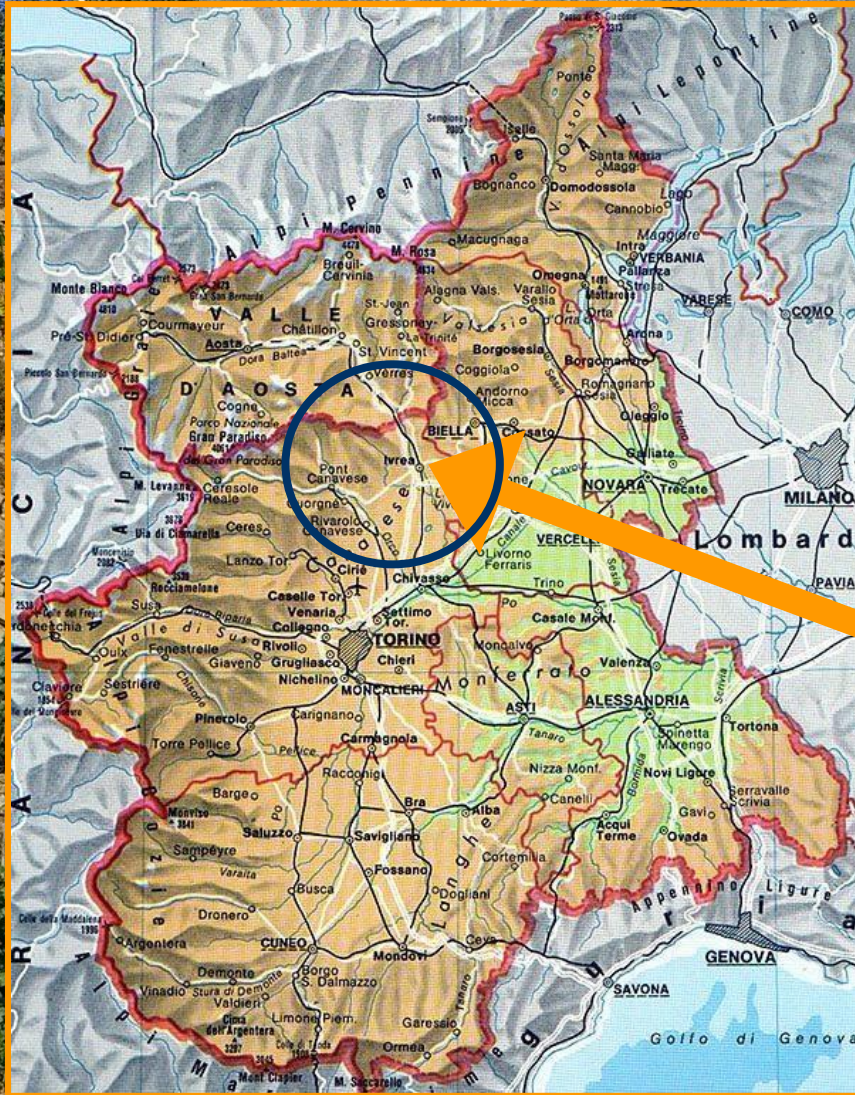
**ANNO DI COSTITUZIONE:  
Mondovì – 2013**

**PRESIDENTE:  
Daniela Bosia**  
*Attuale Presidente della Rete degli  
Osservatori del Piemonte*

**SEDE: Mondovì**



# Gli Osservatori nella realtà Piemontese



**Osservatorio del paesaggio  
per l'Anfrateatro Morenico di  
Ivrea**

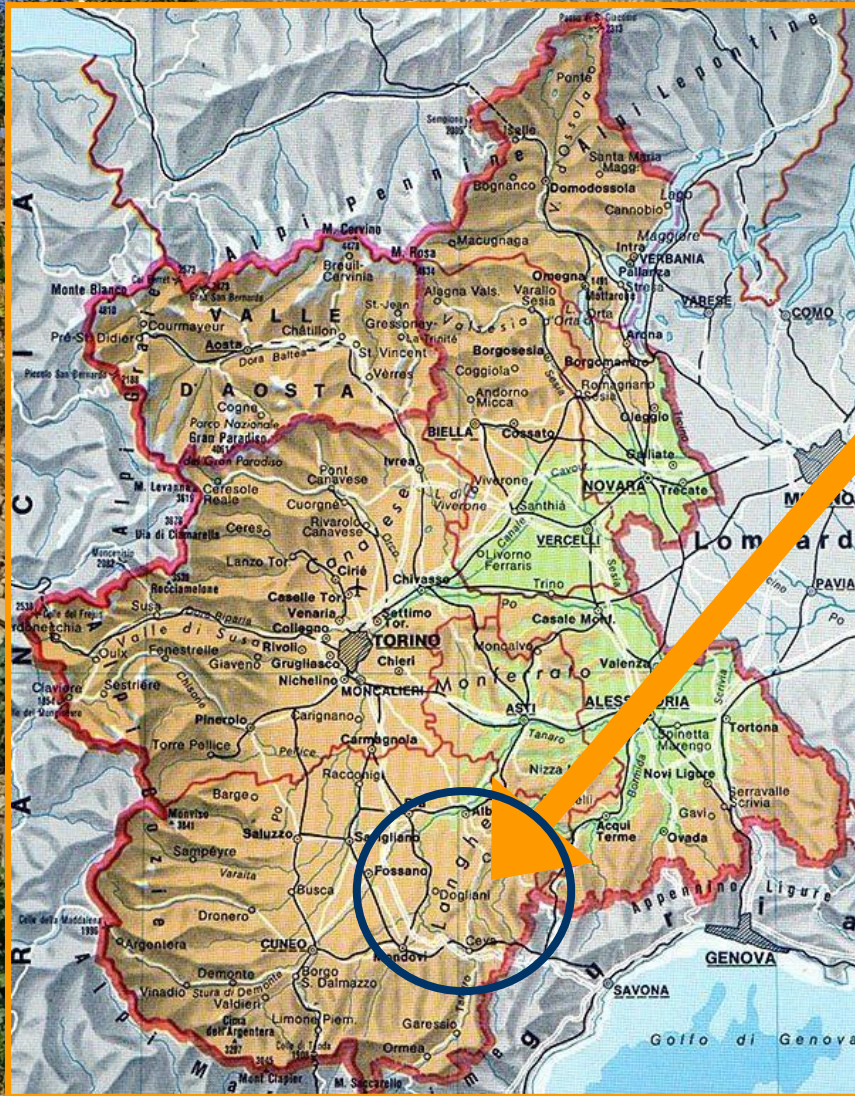
**ANNO DI RICOSTITUZIONE:  
Chiaverano – 2013**

**PRESIDENTE:  
Diego Corradin**

**RECAPITI internet:  
[www.osservatoriopaesaggioami.it](http://www.osservatoriopaesaggioami.it)**



# Gli Osservatori nella realtà Piemontese



**Osservatorio per il paesaggio  
delle valli Alta Bormida e  
Uzzone**

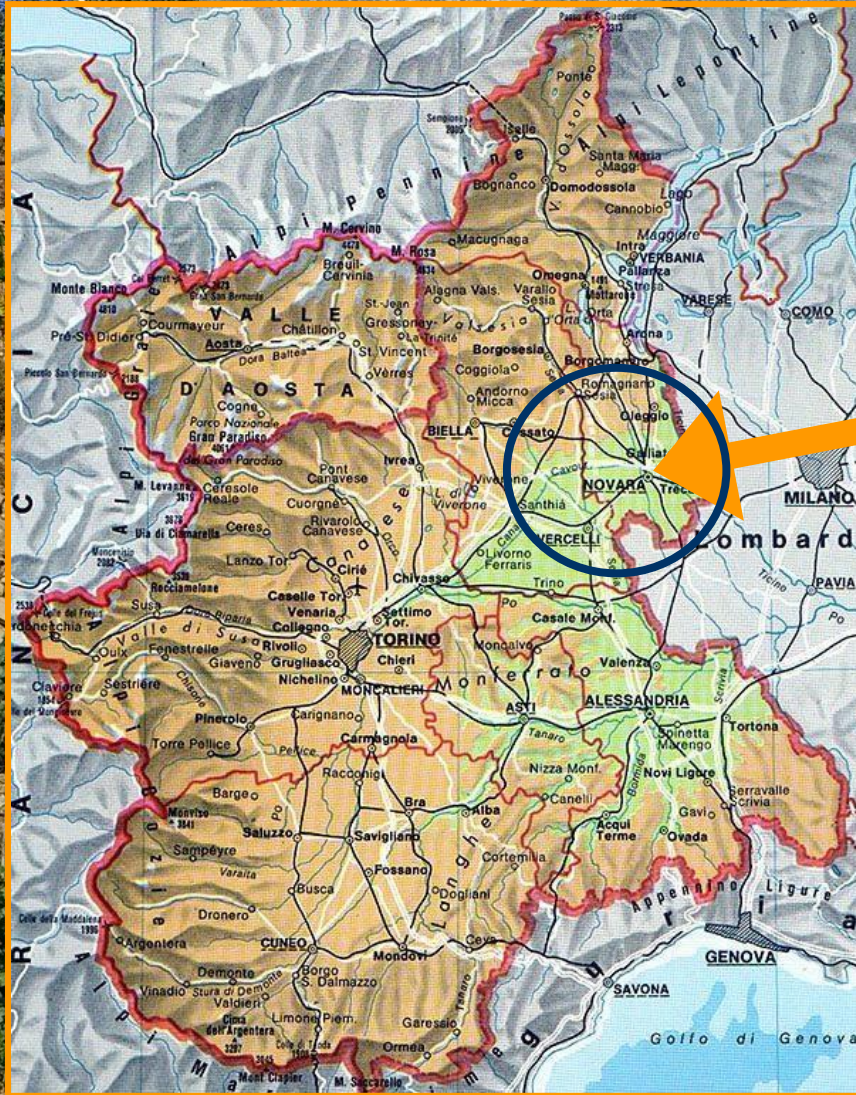
**ANNO DI COSTITUZIONE:  
2016**

**PRESIDENTE: Renato Galliano**  
**Vice PRESIDENTE: Anna Marson**  
**PRESIDENTE onorario:  
Alberto Magnaghi**

**RECAPITI internet:  
[www.laprimalanga.it](http://www.laprimalanga.it)**



# Gli Osservatori nella realtà Piemontese



**Osservatorio del paesaggio  
dell'Ovest Ticino e della  
Bassa Novarese**

**ANNO DI RICOSTITUZIONE:  
2016**

**PRESIDENTE:  
Carlo Sansottera**

**RECAPITI internet:**



# SOTTOSCRIZIONE DEL DOCUMENTO DI INTENTI

## NUOVA RETE DEGLI OSSERVATORI ITALIANI DEL PAESAGGIO

*Casale Monferrato, Seminario vescovile, 19 Settembre 2014*



**Prof. VALERIO DI BATTISTA**  
*Presidente del Coordinamento della  
Rete degli Osservatori del Paesaggio  
del Piemonte*



**Dott.ssa MAGUELONNE DÉJEANT-PONS**  
*Democratic Governance Directorate  
COUNCIL OF EUROPE*



# QUALI AZIONI INTRAPRENDERE ?

**NUOVI AMBITI DI SPERIMENTAZIONE  
nella salvaguardia dei paesaggi locali**





# POSSIBILITÀ DI AZIONE

➤ Conoscenza precisa e puntuale del patrimonio paesaggistico

➤ Gli **ATLANTI DEI PAESAGGI** anche *on-line*

➤ Le proposte partecipate di tutela dei paesaggi di vita quotidiana

➤ Le proposte partecipate di valorizzazione dei paesaggi di vita quotidiana





**CONSERVAZIONE DEI PAESAGGI RURALI STORICI**

# **LA VITICOLTURA EROICA**

**REGISTRO NAZIONALE DEL PAESAGGIO RURALE  
STORICO**

*Ministero delle Politiche agricole, alimentari e forestali*



# PROPOSTA DI CANDIDATURA – MINISTERO MIPAAF



*Ministero delle politiche agricole  
alimentari e forestali*



Ministero Notizie Politiche europee Politiche nazionali Controlli Prodotti DOP e IGP Ricerca



Home » [Politica Agricola Comune](#) » [Documenti](#) » [2014](#) » Criteri di ammissibilità per le candidature delle aree nel Registro Nazionale del Paesaggio rurale storico

Ricerca



Pac

Sviluppo Rurale

Filiere

Impresa

## Criteri di ammissibilità per le candidature delle aree nel Registro Nazionale del Paesaggio rurale storico

L'[Osservatorio Nazionale del Paesaggio Rurale, delle Pratiche Agricole e Conoscenze Tradizionali](#), ha il compito di elaborare principi generali, strategie ed azioni tese a salvaguardare e valorizzare il paesaggio rurale, le pratiche agricole e le conoscenze tradizionali, ma anche quelli più stringenti di censire, in un apposito Registro Nazionale i siti ritenuti idonei, oltre che le Pratiche Agricole e Conoscenze Tradizionali.

Il 10 Aprile 2014 la Conferenza Stato-Regioni ha preso atto del Decreto dipartimentale delle politiche europee e internazionali dello sviluppo rurale concernente i criteri di ammissibilità per le candidature delle aree nel Registro Nazionale del Paesaggio rurale storico.



MILANO 2015

NUTRIRE IL PIANETA  
ENERGIA PER LA VITA

Il Ministro Maurizio Martina

Biografia





# PROPOSTA DI CANDIDATURA – MINISTERO MIPAAF

RETERURALE  
NAZIONALE  
20142020

mipAAF  
ministero delle  
politiche agricole  
alimentari e forestali



Cerca



✓ PER SAPERNE DI PIU'

✓ AREE TEMATICHE

✓ ARCHIVI

✓ SERVIZI

## PAESAGGIO

Sei in: [Home](#) > [Paesaggio](#) > Criteri di ammissibilità per le candidature delle aree nel Registro Nazionale del Paesaggio rurale storico

24/11/2014

### Criteri di ammissibilità per le candidature delle aree nel Registro Nazionale del Paesaggio rurale storico

Una delle maggiori novità per quanto riguarda il paesaggio rurale italiano è data dall'approvazione, nel 2012, da parte del Ministero per le Politiche Agricole, Alimentari e Forestali del "Decreto n. 17070 del 19 novembre 2012, relativo all'istituzione dell'Osservatorio Nazionale del Paesaggio rurale, delle pratiche agricole e conoscenze tradizionali".

L'Osservatorio Nazionale del Paesaggio rurale avrà il compito di censire i paesaggi, le pratiche agricole e le conoscenze tradizionali ritenute di particolare valore, e di promuovere attività di ricerca che approfondiscano i valori connessi con il paesaggio rurale, la sua salvaguardia, la sua gestione e la sua pianificazione, anche al fine di preservare la diversità bio-culturale. Inoltre dovrà elaborare i principi generali e le linee guida per la tutela e valorizzazione del paesaggio rurale con particolare riferimento agli interventi previsti dalla politica agricola comune.

Oltre che al paesaggio, il decreto è rivolto alla conservazione e valorizzazione delle "pratiche agricole e delle conoscenze tradizionali", intese come "sistemi complessi basati su tecniche ingegnose e diversificate, basati sulle conoscenze locali espresse dalla civiltà rurale, che hanno fornito un contributo importante alla costruzione ed al mantenimento dei paesaggi tradizionali ad essi associati".

Con questo decreto verrà inoltre istituito il "Registro nazionale dei paesaggi rurali di interesse storico, delle pratiche agricole e delle conoscenze tradizionali". Il Ministero si occuperà quindi di identificare e catalogare nel Registro "i paesaggi rurali tradizionali o di interesse storico, le pratiche e le conoscenze tradizionali correlate presenti sul territorio nazionale, definendo la loro significatività, integrità e vulnerabilità, tenendo conto sia di valutazioni scientifiche, sia dei valori che sono loro attribuiti dalle comunità, dai soggetti e dalle popolazioni interessate".

L'**Osservatorio Nazionale del Paesaggio Rurale, delle Pratiche Agricole e Conoscenze Tradizionali**, ha il compito di elaborare principi generali, strategie ed azioni tese a salvaguardare e valorizzare il paesaggio rurale, le pratiche agricole e le conoscenze tradizionali, ma anche quelli più stringenti di censire, in un apposito Registro Nazionale i siti ritenuti idonei, oltre che le Pratiche Agricole e Conoscenze Tradizionali.

Osservatorio nazionale del paesaggio rurale  
Registro nazionale paesaggi rurali storici  
Mostra sui Paesaggi Rurali Storici  
UNESCO e CBD  
Restauro del Paesaggio Rurale  
Consiglio d'Europa  
Commissione Europea  
MIBAC  
MIPAAF  
Documentazione



# PAESAGGI STORICI ED ECCELLENZE ENOLOGICHE

Le *produzioni legate al benessere* e al tempo libero, come **il vino**, hanno assolutamente bisogno di **luoghi in cui identificarsi**, essendo il loro valore intimamente legato alla qualità dei **paesaggi agrari di origine**.





# *Grazie per l'attenzione*

*... il paesaggio costituisce una **risorsa favorevole all'attività economica**,  
se salvaguardato, gestito e pianificato in modo adeguato (...) .*

CONVENZIONE EUROPEA DEL PAESAGGIO  
Firenze, 20 ottobre 2000