



# **MONITORARE IL PAESAGGIO AGRARIO: IL CASO DEL MONFERRATO E DELLA LANGA ASTIGIANA**

**MARCO DEVECCHI**

*Dipartimento di Scienze agrarie, forestali e alimentari - Università di Torino  
Presidente dell'Ordine dei Dottori agronomi e Dottori forestali della Provincia di Asti  
Osservatorio del Paesaggio per il Monferrato e l'Astigiano*

**GIORNATA DI STUDIO**

**LEGGERE E CONOSCERE IL PAESAGGIO AGRARIO**

*Ristorante Palafreno, Bornato (Bs) Venerdì 15 maggio 2015*

*Portacomaro (AT)*



# *Il Paesaggio: un patrimonio della collettività*

*Il paesaggio rappresenta una **componente fondamentale del patrimonio culturale e naturale** dell'Europa ... e in ogni luogo è un elemento importante della **qualità della vita delle popolazioni**.*

CONVENZIONE EUROPEA DEL PAESAGGIO  
Firenze, 20 ottobre 2000

*Castagnole Monferrato (AT)*



# IL BISOGNO DI PAESAGGIO

A scenic view of a vineyard in Agliano (AT). The foreground is dominated by rows of grapevines with autumn-colored leaves. In the middle ground, there are several yellow buildings, including a large one with a tiled roof and a smaller one to the right. The background shows rolling hills and a forested area under a clear sky.

**IL PAESAGGIO È UN BISOGNO SOCIALE**

cerchiamo **TUTTI** di vivere e soprattutto di passare il nostro tempo libero ove il paesaggio sia bello e coerente con le qualità del luogo..

*Agliano (AT)*





**Il bisogno di paesaggio**

**Asti**





**Il bisogno di paesaggio**

**Asti**



# IL TEMA DELLA PARTECIPAZIONE ...

*... avviare **procedure di partecipazione del pubblico**, delle autorità locali e regionali e degli altri soggetti coinvolti nella definizione e nella realizzazione delle **politiche paesaggistiche***

CONVENZIONE EUROPEA DEL PAESAGGIO  
Firenze, 20 ottobre 2000



# *Peculiarità di intenti degli Osservatori*

**Condivisione delle *diverse sensibilità*, esperienze ed aspirazioni sociali e culturali in tema di paesaggio.**

***Chiunque alteri un paesaggio, lo modifichi o lo distrugga sottrae un bene non rinnovabile alla collettività ed una memoria materiale e spirituale che è l'identità di ciascuno.***

***Il paesaggio non può e non deve essere più considerato come bene illimitatamente disponibile e gratuito.***

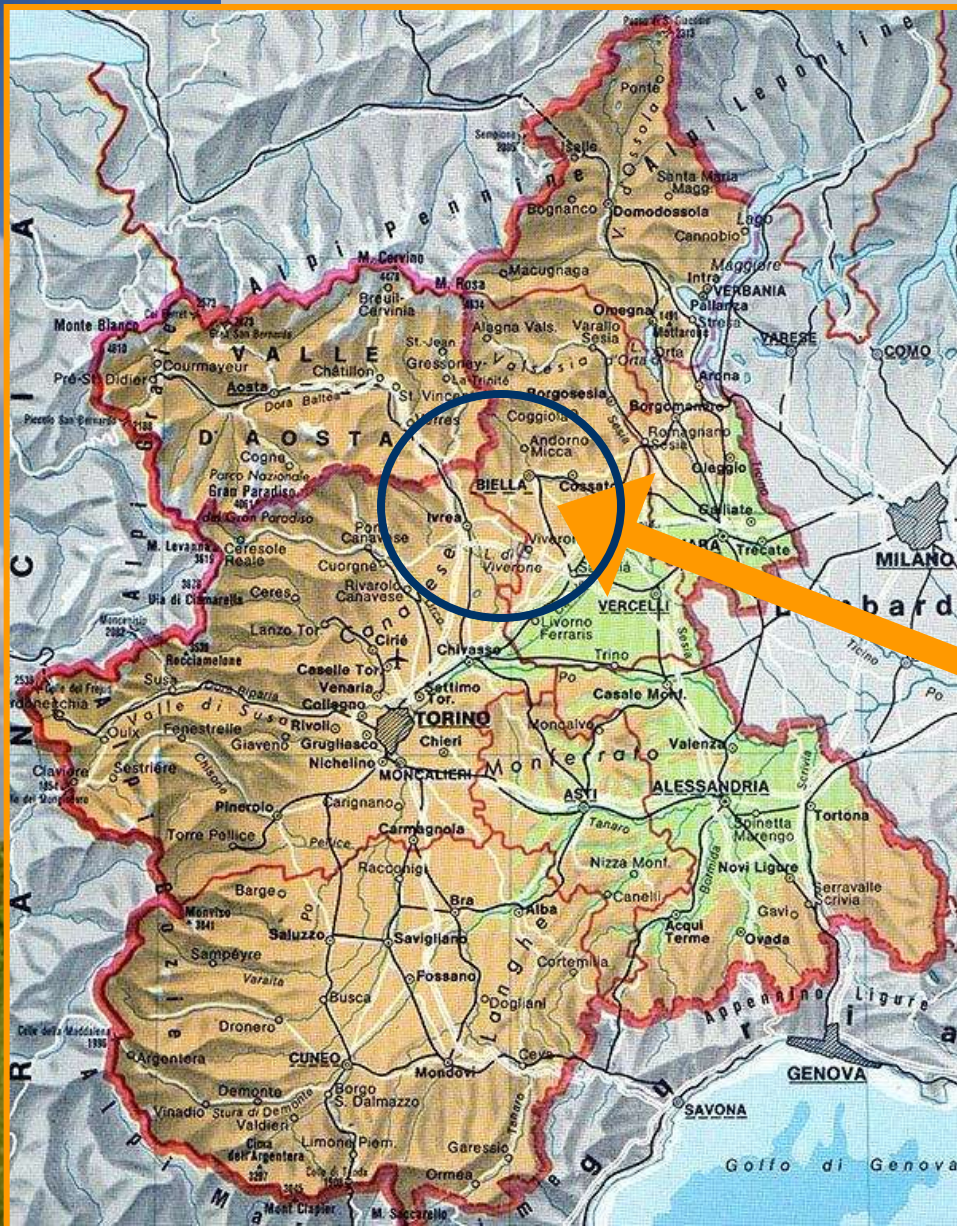
# *Finalità di azione degli Osservatori*

**Obiettivo** degli **OSSERVATORI DEL PAESAGGIO** è quindi la formazione  
una *cultura consapevole del paesaggio*, nell'ottica di una più **ampia**  
**partecipazione popolare** alle scelte di governo.

*Costigliole d'Asti (AT)*



# OSSERVATORI DEL PAESAGGIO IN PIEDMONTE



## *Osservatorio Biellese* *Beni culturali e Paesaggio*

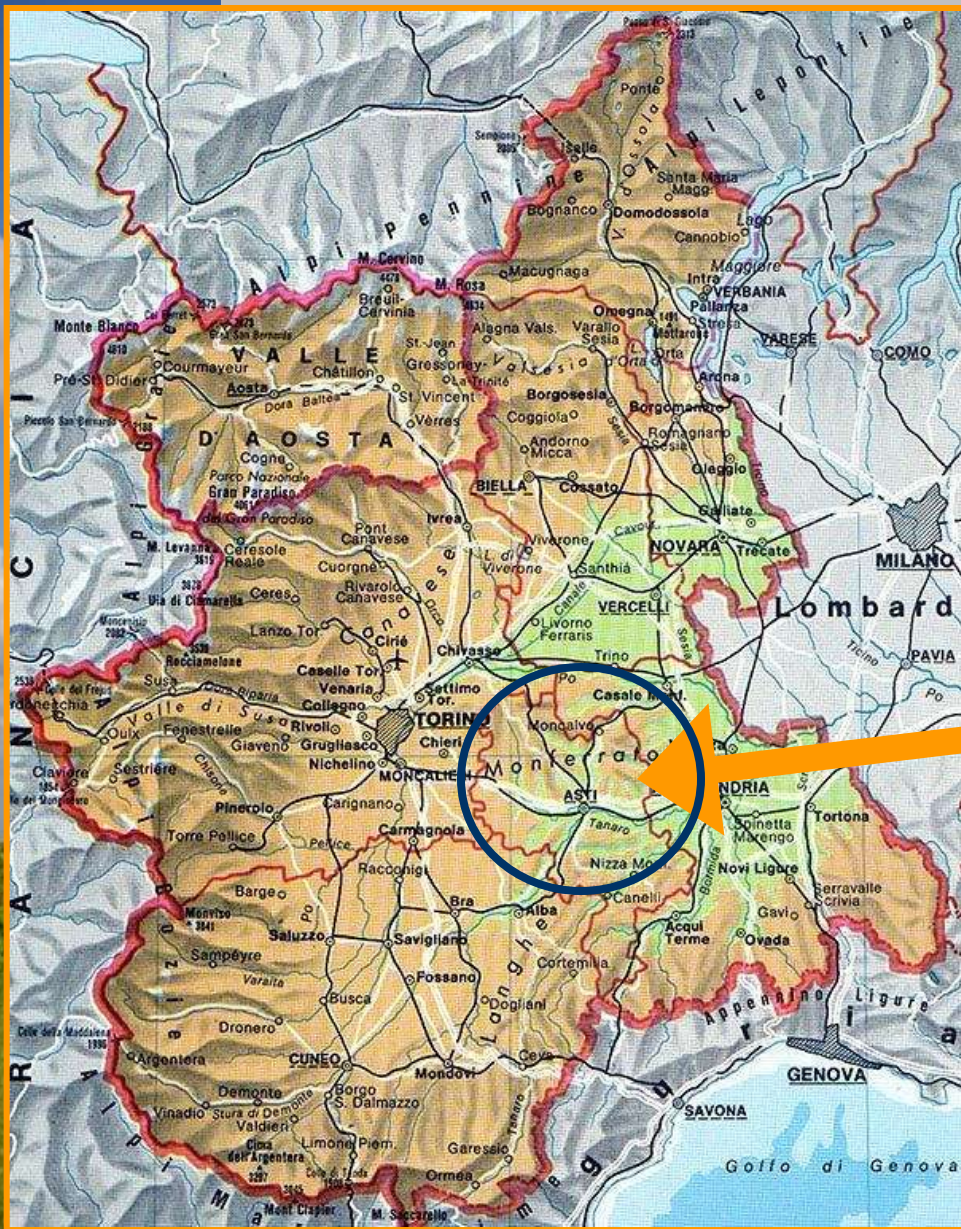
**ANNO DI COSTITUZIONE:**  
**Biella - 1994**

**PRESIDENTE:**  
**Roberto Pozzi**

**RECAPITI internet:**  
**[www.paesaggiobiellese.it](http://www.paesaggiobiellese.it)**  
**[info@paesaggiobiellese.it](mailto:info@paesaggiobiellese.it)**



# OSSERVATORI DEL PAESAGGIO IN PIEDMONTE



## *Osservatorio del paesaggio per il Monferrato e l'Astigiano*

**ANNO DI COSTITUZIONE:**

**Soglio – 24 maggio 2003**

**PRESIDENTE:**

**Marco Devecchi**

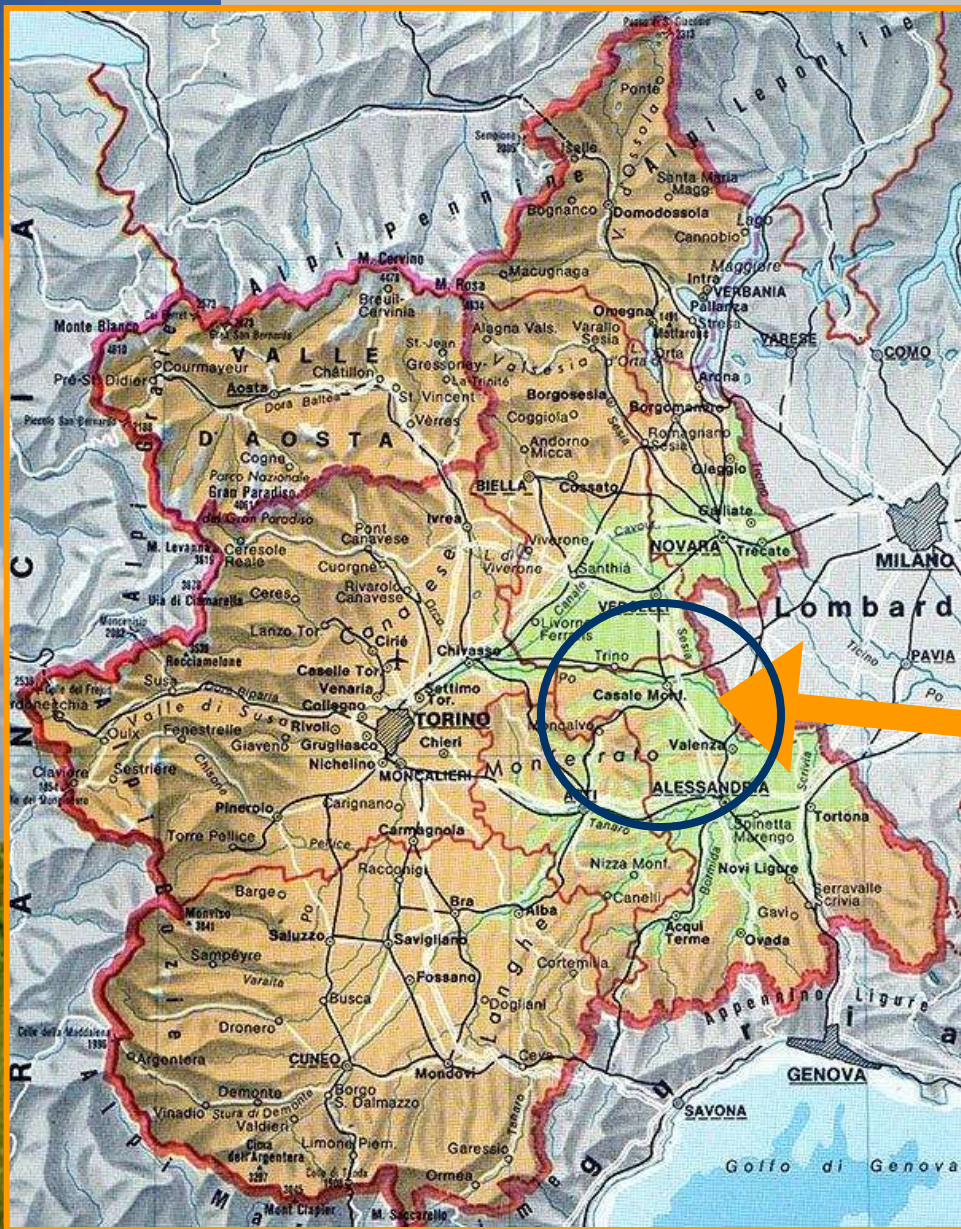
**RECAPITI internet:**

**[www.osservatoriodelpaesaggio.org](http://www.osservatoriodelpaesaggio.org)**

**[info@osservatoriodelpaesaggio.org](mailto:info@osservatoriodelpaesaggio.org)**



# OSSERVATORI DEL PAESAGGIO IN PIEDMONTE



*Osservatorio del paesaggio  
del Monferrato casalese*

**ANNO DI COSTITUZIONE:  
Casale Monferrato – 2004**

**PRESIDENTE:  
Valerio Di Battista**

**RECAPITI internet:  
[www.odpm.it](http://www.odpm.it)  
[info@odpm.it](mailto:info@odpm.it)**



# OSSERVATORI DEL PAESAGGIO IN PIEDMONT



## *Osservatorio del Paesaggio Alessandrino*

**ANNO DI COSTITUZIONE:  
Alessandria – 2005**

**PRESIDENTE:  
Carlo Bidone**

**RECAPITI internet:  
[www.provincia.alessandria.it/osservatorio](http://www.provincia.alessandria.it/osservatorio)**



# OSSERVATORI DEL PAESAGGIO IN PIEDMONTE



## *Osservatorio del Paesaggio dei Parchi del Po e della collina torinese*

**ANNO DI COSTITUZIONE:  
Torino – 2005**

**DIRETTORE:  
Ippolito Ostellino**

**RECAPITI internet:  
[www.ocs.polito.it/osservatoriopaesaggio.htm](http://www.ocs.polito.it/osservatoriopaesaggio.htm)**



# OSSERVATORI DEL PAESAGGIO IN PIEDMONTE



## *Osservatorio del Paesaggio di Langhe e Roero*

**ANNO DI COSTITUZIONE:**  
**Alba – 2008**

**PRESIDENTE:**  
**Silvio Veglio**

**RECAPITI internet:**  
**[www.odplangheroero.it](http://www.odplangheroero.it)**  
**[info@odplangheroero.it](mailto:info@odplangheroero.it)**



# OSSERVATORI DEL PAESAGGIO IN PIEDMONTE



## *Osservatorio del Paesaggio del Mongioie*

**ANNO DI COSTITUZIONE:  
Mondovì – 2013**

**PRESIDENTE:  
Daniela Bosia**

**SEDE: Mondovì**



# OSSERVATORI DEL PAESAGGIO IN PIEDMONTTE



*Osservatorio del paesaggio  
per l'Anfitheatro Morenico  
di Ivrea*

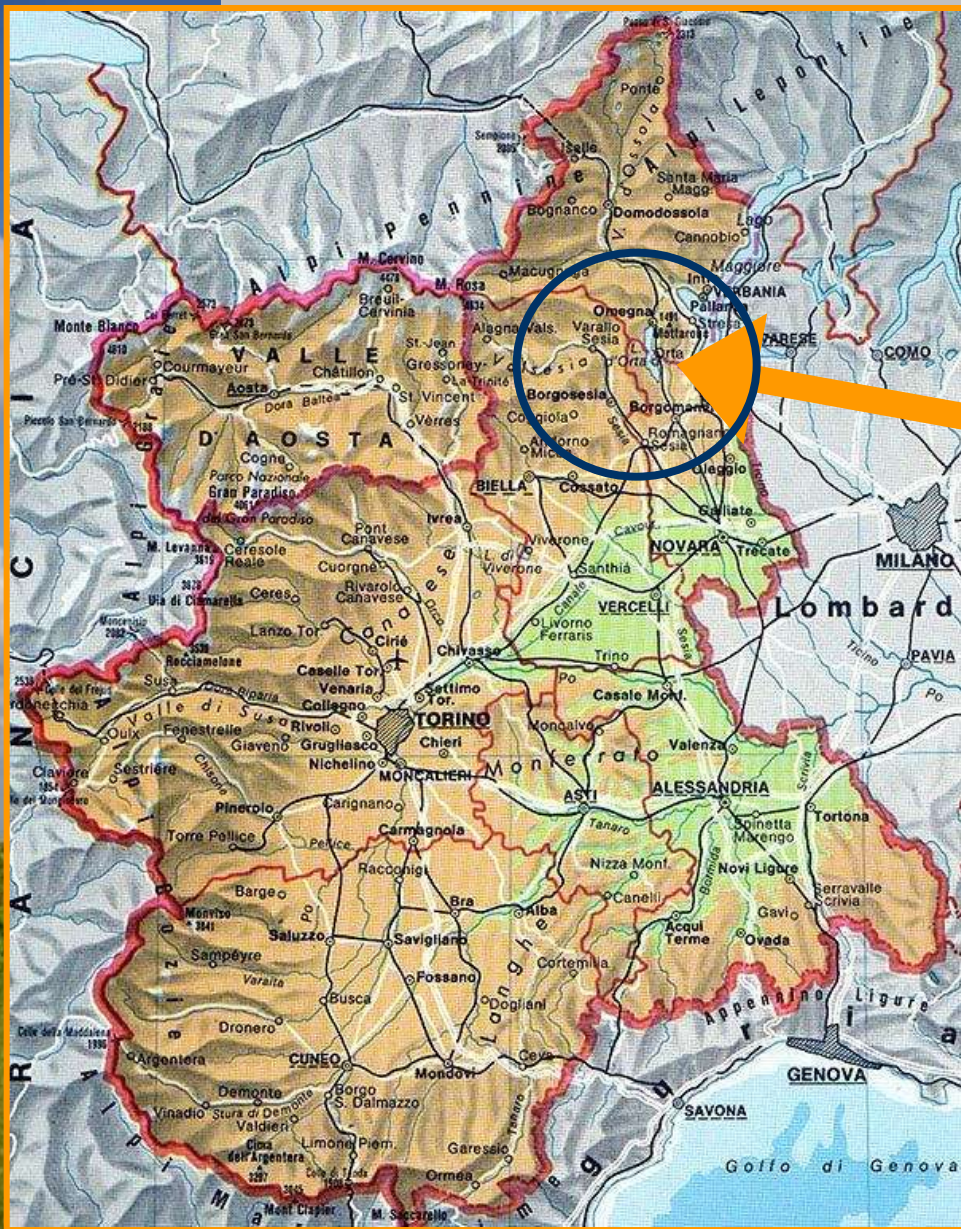
**ANNO DI RICOSTITUZIONE:  
Chiaverano – 2013**

**PRESIDENTE:  
Diego Corradin**

**RECAPITI internet:  
[www.osservatoriopaesaggioami.it](http://www.osservatoriopaesaggioami.it)**



# OSSERVATORI DEL PAESAGGIO IN PIEDMONT



## *Osservatorio del Paesaggio del Lago d'Orta*

**IN CORSO DI COSTITUZIONE:  
Orta Pettenasco – 2015**

**COORDINATORE:  
Francesco Mollo**

**RECAPITI internet:**



# RETE *di* COORDINAMENTO

2009



34

*Piedmont*  
*Villadeati (IAlessandria)*

OSSERVATORI DEL PAESAGGIO DEL PIEMONTE  
Villadeati (2009)



# PIMA CONFERENZA ITALIANA

*Casale Monferrato, Seminario vescovile, 19 Settembre 2014*



**“OSSERVATORI DEL PAESAGGIO IN ITALIA”**



# SOTTOSCRIZIONE DEL DOCUMENTO DI INTENTI

NUOVA RETE DEGLI OSSERVATORI ITALIANI DEL PAESAGGIO

*Casale Monferrato, Seminario vescovile, 19 Settembre 2014*

## CARTA D'INTENTI

di Casale Monferrato

Venerdì 19 settembre 2014



Considerato che con la Raccomandazione CM/Rec (2008)3 del Comitato del Ministro del Consiglio d'Europa sotto le linee guida sull'applicazione della Convenzione Europea del Paesaggio (CEP) individua come strumenti operativi fondamentali gli Osservatori del Paesaggio;



# SOTTOSCRIZIONE DELLA CARTA DI INTENTI

## NUOVA RETE DEGLI OSSERVATORI ITALIANI DEL PAESAGGIO

*Casale Monferrato, Seminario vescovile, 19 Settembre 2014*



*Veneto*



*Campania  
Salerno*



*Piemonte  
Orta*



*Piemonte  
Mondovì*



# **SOTTOSCRIZIONE DEL DOCUMENTO DI INTENTI** **NUOVA RETE DEGLI OSSERVATORI ITALIANI DEL PAESAGGIO**

*Casale Monferrato, Seminario vescovile, 19 Settembre 2014*



**Prof. VALERIO DI BATTISTA**

*Presidente del Coordinamento della Rete  
degli Osservatori del Paesaggio del Piemonte*



**Dott.ssa MAGUELONNE DÉJEANT-PONS**

*Democratic Governance Directorate  
COUNCIL OF EUROPE*



# GLI OSSERVATORI - QUALI AZIONI ?

*Coinvolgere le persone .....*

*Grana (AT)*

[www.osservatoriodelpaesaggio.org](http://www.osservatoriodelpaesaggio.org)







1

# Azioni concrete per favorire la conoscenza dei paesaggi



*Camminare!*

*Boschi e vigneti da salvaguardare*



# *Cultura e natura*



*Villafranca d'Asti – Legambiente Valtrivera - settembre 2008*



# *Camminare nei Paesaggi storici*



*Canonica di Vezzolano - Albugnano (AT) – UTEA marzo 2009*



# *Camminare nei Paesaggi sonori*



*Chiesa romanica di Santa Maria di Pisenzana – Montechiaro d'Asti – giugno 2008*



# *Camminare tra arte e danza*



*Chiesa romanica dei Santi Nazario e Celso – Montechiaro d'Asti – giugno 2008*



# *Paesaggio e bicicletta*



*Valmanera (Asti - Maggio 2009)*



*Il paesaggio  
dalla bicicletta*



*Lungo Tanaro (Asti - Maggio 2007)*



# *Il Tanaro e le attività di svago*



*Lungo Tanaro (Antignano – Giugno 2007)*



An aerial photograph of a rolling landscape. In the foreground, there are terraced vineyards with rows of green grapevines. The middle ground shows a dense forest of trees. In the background, a village with a prominent church tower sits on a hillside. The sky is clear and blue.

**2**

## **AZIONI DI CURA DEI PAESAGGI DI VITA QUOTIDIANA**



# RINVERDIMENTO CON GLI STUDENTI DEI MURI IN CEMENTO DEL COMUNE DI VINCHIO (AT) (*Zona Candidata Unesco*)



 [www.osservatoriodelpaesaggio.org](http://www.osservatoriodelpaesaggio.org)

*Iniziativa realizzata con le Scuole Medie di Mombercelli, il Comune di Vinchio e l'Associazione Davide Lajolo (Vinchio 24 aprile 2010)*



# RIQUALIFICAZIONE PAESAGGISTICA CON LA VEGETAZIONE DELL'EX-CANTINA SOCIALE DI ISOLA D'ASTI (AT)



 [www.osservatoriodelpaesaggio.org](http://www.osservatoriodelpaesaggio.org)

*Iniziativa realizzata con il Comune di Isola d'Asti e le locali Scuole elementari (Isola d'Asti 29 aprile 2010)*



# LA CRESCITA DELLE PIANTE E QUELLA DELLE PERSONE

*(il concetto di cura)*

2013

*Studenti di ALBEROBELLO – SITO UNESCO*

*Canonica di Vezzolano (AT)*



# PIANTAGIONE DEGLI ALBERI PER REALIZZARE IL VIALE LUNGO LA PISTA CICLABILE

(Villanova d'Asti, sabato 8 marzo 2014)

## PIANTAGIONE CON S.E. IL VESCOVO DI ASTI

2014



*Foto ricordo con S.E. il Vescovo di Asti, Mons. Francesco Ravinale, con l'Ordine dei Dottori Agronomi e Dottori Forestali della Provincia di Asti: Marco Devecchi, Alessandro Riso e Davide Degioanni.*



# PIANTAGIONE DEGLI ALBERI PER REALIZZARE IL VIALE LUNGO LA PISTA CICLABILE

(Villanova d'Asti, sabato 8 marzo 2014)

## PIANTAGIONE CON S.E. IL VESCOVO DI ASTI

2014



*Foto ricordo con S.E. il Vescovo di Asti, Mons. Francesco Ravinale, con l'Ordine dei Dottori Agronomi e Dottori Forestali della Provincia di Asti.*



# PIANTAGIONE DEGLI ALBERI PER REALIZZARE IL VIALE LUNGO LA PISTA CICLABILE

*(Villanova d'Asti, sabato 8 marzo 2014)*

**2014**





**3**

## **Azioni di tutela attiva e partecipata del Paesaggio**

[www.osservatoriodelpaesaggio.org](http://www.osservatoriodelpaesaggio.org)

*Valle del Tanaro ad Asti - Foto Mark Cooper*





# Quando il paesaggio viene messo in cassaforte

## Due piccoli centri dichiarati di pubblico interesse dalla Regione

La dichiarazione di pubblico interesse del paesaggio è un passaggio importante per la tutela e la valorizzazione del paesaggio. Va infatti ricordato in proposito che tutti gli interventi edilizi che comportano «l'alterazione fisica dei luoghi», oggi sottoposti a permesso di costruire o

a denuncia di inizio attività oppure ancora a segnalazione certificata di inizio attività, dovranno essere sottoposti ad autorizzazione paesaggistica «preventiva e vincolante». Vi è poi l'opportunità di sviluppare i territori dichiarati di pubblico interesse sotto il profilo economico e della promo-

zione del turismo eco-compatibile sempre più diffuso anche nell'Astigiano. Nella direzione di Isola Villa e Schierano si stanno muovendo anche Asti per ottenere la dichiarazione di pubblico interesse della Riviera del Tanaro e Montafia per preservare l'alberata dei tigli.



**Isola Villa**



**Schierano di Passerano**





# LE DICHIARAZIONI DI NOTEVOLE INTERESSE PUBBLICO DEL PAESAGGIO

**(Procedura prevista dalla normativa vigente - Art.136 e succ., D. Legis. n. 42 del 22  
gennaio 2004 del CODICE DEI BENI CULTURALI E DEL PAESAGGIO)**

*Castelnuovo Calcea (AT)*





ASTI - SAN MARZANOTTO 2010

*San Marzanotto (AT)*



# DICHIARAZIONE DI NOTEVOLE INTERESSE PUBBLICO DEL PAESAGGIO DI SAN MARZANOTTO (*Codice Urbani*)



*Art. 9 - La Repubblica promuove lo sviluppo della cultura e la ricerca scientifica e tecnica, Tutela il paesaggio e il patrimonio storico e artistico della Nazione.*

*Incontro di sottoscrizione della Dichiarazione di Interesse pubblico del paesaggio (San Marzanotto 6 febbraio 2010)*





**SOTTOSCRIZIONE della RICHIESTA  
DICHIARAZIONE DI NOTEVOLE INTERESSE PUBBLICO  
del Paesaggio di San Marzanotto**

(Ai sensi del D.L. 22/01/2004 n° 42 - CODICE DEI BENI CULTURALI E DEL PAESAGGIO)

*San Marzanotto - Sabato 6 febbraio 2010*

**DICHIARAZIONE DI NOTEVOLE INTERESSE PUBBLICO  
DEL PAESAGGIO DI SAN MARZANOTTO (*Codice Urbani*)**

*Incontro di sottoscrizione della Dichiarazione di Interesse pubblico del paesaggio (San Marzanotto 6 febbraio 2010)*




**2010**



**LA TUTELA DEL BELLO:  
MANTENERE E CONSERVARE**

*SOTTOSCRIZIONE della Dichiarazione di notevole Interesse pubblico del paesaggio di San Marzanotto (6 febbraio 2010)*





**SPEDIZIONE DELLA DICHIARAZIONE DI NOTEVOLE INTERESSE PUBBLICO  
DEL PAESAGGIO DI SAN MARZANOTTO (7 luglio 2010)**



# DICHIARAZIONE DI NOTEVOLE INTERESSE PUBBLICO DEL PAESAGGIO DI CANELLI (*Codice Urbani*)



[www.osservatoriodelpaesaggio.it](http://www.osservatoriodelpaesaggio.it)

*Incontro di sottoscrizione della Dichiarazione di Interesse pubblico del paesaggio (Canelli 23 maggio 2010)*



# DICHIARAZIONE DI NOTEVOLE INTERESSE PUBBLICO DEL PAESAGGIO DI ISOLA D'ASTI (*Codice Urbani*)



[www.osservatoriodelpaesaggio.org](http://www.osservatoriodelpaesaggio.org)

*Approvazione all'unanimità del Consiglio Comunale di Isola d'Asti 3 giugno 2010)*



**DICHIARAZIONE DI NOTEVOLE INTERESSE PUBBLICO DEL  
PAESAGGIO DI SCHIERANO A PASSERANO MARMORITO (Codice Urbani)**



*Approvazione all'unanimità del Consiglio Comunale di Passerano Marmorito (28 luglio 2010)*



**2010**



**SOTTOSCRIZIONE pubblica della richiesta di Dichiarazione di notevole Interesse pubblico del paesaggio di Schierano (Passerano Marmorito Lunedì 6 settembre 2010)**





## **RICHIESTA**

**DICHIARAZIONE DI NOTEVOLE  
INTERESSE PUBBLICO DEL  
VIALE ALBERATO STORICO DI  
MONTAFIA**

*(Codice Urbani e Legge n° 10 del 14  
gennaio 2013 )*

**MONTAFIA – SABATO 23 NOVEMBRE 2013**



**2013**



*Alberi abbattuti lungo il viale di Montafia (venerdì 21 novembre 2013)*



**2013**



*Approvazione all'unanimità del Consiglio Comunale di Montafia (23 novembre 2013)*



# SANT'ILARIO - GENOVA 2013

**MINISTRO  
GIULIANO  
URBANI**

**NON PRODUCE  
RIFIUTI**

Campagna per  
la diffusione  
del compostaggio  
domestico



Se hai un orto, un giardino o un terrazzo,  
attuando il compostaggio ottieni:  
- sconti sulla tariffa di igiene urbana (TIA)  
- compostiera in comodato gratuito  
- possibilità di frequentare un corso gratuito di co...

amiu

**ISTITUTO DI ISTRUZIONE SUPERIORE**  
FORMAZIONE AGROAMBIENTALE DAL 1882

**ISTITUTO TECNICO AGRARIO**

**DIPLOMA PROFESSIONALE AGRARIO**

**AGRI PERITO AGRARIO**

**SERVIZI per l'AGRICOLTURA**

9 + 16167 Genova - S. Ilario + Tel. 010 3726193  
INGLU + SUCCURSALE DI VIA DE VINCENZI DE MOLISSANA  
geu012004@istruzione.it



**2013**

**LA NATURA  
NON PRODUCE  
RIFIUTI**

Campagna per  
la diffusione  
del compostaggio  
domestico



Se hai un orto, un giardino o un terrazzo,  
praticando il compostaggio ottieni:

- uno sconto sulla tariffa di igiene urbana (TUA)
- una compostiera in comodato gratuito
- la possibilità di frequentare un corso gratuito di compostaggio

Per info: 010 3612119 • [compostaggio.comuni.genova.it](http://compostaggio.comuni.genova.it) • [www.comuni.genova.it](http://www.comuni.genova.it)



**SANT'ILARIO**

ISTRUZIONE SUPERIORE  
CONSETO ASSOCIATIVA DAL 1922

TECNICO AGRARIO

PROFESSIONALE AGRARIO

MA DI PERITO AGRARIO

GRIGIATURA

**MINISTRO GIULIANO URBANI**

CORSO INTERATENSO DI PROGETTAZIONE  
DELL'ARRE-VIVERE E DEL PAISAGGIO  
**PROFESSA F. MAZZINO**



A landscape photograph showing a hillside covered in a vineyard. Three tall, slender cypress trees stand prominently on the ridge. In the background, a town is visible on a hillside, partially obscured by a light haze. The sky is overcast and grey.

**4**

## **Azioni puntuali di restauro del paesaggio**

*Castelnuovo Calcea (AT)*



# CAPANNONI

IL «PATRIARCA DEL BAROLO» LANCIA UNA CROCIATA PER RIVALUTARE IL TERRITORIO DEI GRANDI CRU PIEMONTESI

## «Via i capannoni dai vigneti»

Bartolo Mascarello: anche il bello fa la qualità

Vino e territorio sono strettamente legati. Da sempre lo sanno bene i francesi del Bordeaux e della Borgogna il cui territorio ha subito negli anni quelle poche trasformazioni necessarie, ma sempre nel rispetto e nella continuità con un paesaggio rurale che, nel complesso, viene conservato nel tempo. Lo sanno anche alcuni produttori della California lo sanno: gli americani se non hanno alle spalle la storia di un territorio se la inventano.

Nelle nostre zone i produttori che hanno una clientela selezionata ricevono la visita di molti dei loro clienti. E' opinione diffusa che un vino come il Barolo, il Barbaresco, il Brunello o altri, bevuto conoscendo di persona l'habitat di produzione, offra sensazioni diverse.

Ancora una volta vino e territorio. Ma se questo assunto è, come sembra, vero, ammini-

stratori e produttori delle nostre zone dovrebbero viverlo con coerenza sino in fondo. E' sempre così? Alla confluenza delle colline Brunate e Cannubi, dove si producono grandi Baroli, a suo tempo vennero costruiti, in modo peraltro assolutamente legittimo, capannoni degni delle peggiori periferie industriali. [...]

Mi si dice che queste cose non vanno rese pubbliche, altrimenti ne va di mezzo il buon nome dei nostri vini. Ma se tutto continua ad andare avanti in silenzio, ferita dopo ferita al paesaggio, magari nel rispetto di leggi, norma, procedure, combinati, disposti eccetera dove andremo a finire, o meglio vini impegnativi come il Barolo e il Barbaresco cosa saranno tra dieci o venti anni? E' legittimo chiederselo senza essere tacciati di conservatorismo?

**Bartolo Mascarello**



Bartolo Mascarello, figura storica del Barolo





# Esperienze di coinvolgimento attivo della popolazione



*Iniziativa del Laboratorio di riarmonizzazione del paesaggio  
Coazzolo 22 novembre 2006 - Presidente: Silvano Stella*



# Esperienze di coinvolgimento attivo della popolazione



*Iniziativa del Laboratorio di riarmonizzazione del paesaggio  
Coazzolo 22 novembre 2006 - Presidente: Silvano Stella*



# Esperienze di coinvolgimento attivo della popolazione



*Iniziativa del Laboratorio di riarmonizzazione del paesaggio  
Coazzolo 22 novembre 2006 - Presidente: Silvano Stella*



# Demolizione Capannone Cascina Albarossa, 14 aprile 2015





# Demolizione Capannone Cascina Albarossa, 14 aprile 2015





# *Grazie per l'attenzione*

*... il paesaggio costituisce una risorsa favorevole all'attività economica,  
se salvaguardato, gestito e pianificato in modo adeguato (...).*

CONVENZIONE EUROPEA DEL PAESAGGIO  
Firenze, 20 ottobre 2000



[www.osservatoriodelpaesaggio.org](http://www.osservatoriodelpaesaggio.org)

**Mombercelli (AT)**