



**LA TUTELA ATTIVA DA PARTE DELLE POPOLAZIONI DEI PAESAGGI DI VITA
QUOTIDIANA ATTRAVERSO L'APPLICAZIONE DEL CODICE DEI BENI CULTURALI E
DEL PAESAGGIO: MODALITÀ OPERATIVE**

MARCO DEVECCHI

*Dipartimento di Scienze agrarie, forestali e Alimentari dell'Università di Torino
Osservatorio del paesaggio per il Monferrato e l'Astigiano*

INCONTRO

Un Paese vuol dire

ProLoco Amici del Lago di Arignano, sabato 8 febbraio 2014

IL BISOGNO DI PAESAGGIO



IL PAESAGGIO È UN BISOGNO SOCIALE:

cerchiamo TUTTI di vivere e soprattutto di passare il nostro tempo libero ove il paesaggio sia bello e coerente con le qualità del luogo..

QUALI AZIONI?

*Avviare procedure di **partecipazione del pubblico**, delle autorità locali e regionali e degli altri soggetti coinvolti nella definizione e nella realizzazione delle **politiche paesaggistiche**.*

CONVENZIONE EUROPEA DEL PAESAGGIO
Firenze, 20 ottobre 2000



QUALI AZIONI?

Coinvolgere le persone









Camminare!

*Boschi e vigneti da conoscere e
salvaguardare*

Valle San Pietro ad Asti – giugno 2008

Camminare nei Paesaggi viticoli storici



Canonica di Vezzolano – Albugnano – UTEA marzo 2009

Cultura e natura



Villafranca – Legambiente Valtriverna - settembre 2008

*Il paesaggio
dalla bicicletta*



Lungo Tanaro (Maggio 2007)

RINVERDIMENTO CON GLI STUDENTI DEI MURI IN CEMENTO DEL COMUNE DI VINCHIO (AT) *(Zona Candidata Unesco)*



Iniziativa realizzata con le Scuole Medie di Mombercelli, il Comune di Vinchio e l'Associazione Davide Lajolo (Vinchio 24 aprile 2010)

RIQUALIFICAZIONE PAESAGGISTICA CON LA VEGETAZIONE DELL'EX-CANTINA SOCIALE DI ISOLA D'ASTI (AT)



Iniziativa realizzata con il Comune di Isola d'Asti e le locali Scuole elementari (Isola d'Asti 29 aprile 2010)



LE DICHIARAZIONI DI NOTEVOLE INTERESSE PUBBLICO DEL PAESAGGIO

**(Procedura prevista dalla normativa vigente - Art.136 e succ., D. Legis. n. 42 del 22
gennaio 2004 del CODICE DEI BENI CULTURALI E DEL PAESAGGIO)**

Capo II
Individuazione dei beni paesaggistici

Articolo 136
Immobili ed aree di notevole interesse pubblico

1. Sono soggetti alle disposizioni di questo Titolo per il loro notevole interesse pubblico:
 - a) le cose immobili che hanno cospicui caratteri di bellezza naturale, singolarità geologica o memoria storica, ivi compresi gli alberi monumentali (1);
 - b) le ville, i giardini e i parchi, non tutelati dalle disposizioni della Parte seconda del presente codice, che si distinguono per la loro non comune bellezza;
 - c) i complessi di cose immobili che compongono un caratteristico aspetto avente valore estetico e tradizionale, inclusi i centri ed i nuclei storici (2);
 - d) le bellezze panoramiche e così pure quei punti di vista o di belvedere, accessibili al pubblico, dai quali si goda lo spettacolo di quelle bellezze (1).

Articolo 137 (1)
Commissioni regionali

1. Le regioni istituiscono apposite commissioni, con il compito di formulare proposte per la dichiarazione di notevole interesse pubblico degli immobili indicati alle lettere a) e b) del comma 1 dell'articolo 136 e delle aree indicate alle lettere c) e d) del comma 1 del medesimo articolo 136 (2).
2. Di ciascuna commissione fanno parte di diritto il direttore regionale, il soprintendente per i beni architettonici e per il paesaggio ed il soprintendente per i beni archeologici competenti per territorio, nonché due responsabili preposti agli uffici regionali competenti in materia di paesaggio. I restanti membri, in numero non superiore a quattro, sono nominati dalla regione tra soggetti con qualificata, pluriennale e documentata professionalità ed esperienza nella tutela del paesaggio, di norma scelti nell'ambito di terne designate, rispettivamente, dalle università aventi sede nella regione, dalle fondazioni aventi per statuto finalità di promozione e tutela del patrimonio culturale e dalle associazioni portatrici di interessi diffusi individuate ai sensi delle vigenti disposizioni di legge in materia di ambiente e danno ambientale. La commissione è integrata dal rappresentante del competente comando regionale del Corpo forestale dello Stato nei casi in cui la proposta riguardi filari, alberate ed alberi monumentali. Decorso infruttuosamente sessanta giorni dalla richiesta di designazione, la regione procede comunque alle nomine (2).

TENIMENTI MAURIZIANI

*A partire dal giorno **16 gennaio 2014**, e per una durata di 90 giorni, in conformità con le disposizioni di cui agli art. 136, comma 1, lett. c), e 138 e ss. del D.Lgs. 42/2004 e s.m.i. "Codice dei beni culturali e del paesaggio", sono pubblicati sull'Albo Pretorio dei Comuni interessati le proposte di dichiarazione di notevole interesse pubblico relative ai dieci Tenimenti storici dell'Ordine Mauriziano di seguito elencati:*

- **Tenimento di Sant'Antonio di Ranverso** – Buttigliera Alta, Caselette, Rosta (TO)
- **Podere Gonzole** – Orbassano (TO)
- **Tenimento di Staffarda – Cardè, Revello, Saluzzo (CN)**
- **Podere di Moretta e Villafranca** – Moretta (CN), Villafranca Piemonte (TO)
- **Tenuta Fornaca – Scarnafigi, Villanova Solaro (CN)**
- **Tenuta Grangia – Lagnasco, Saluzzo, Scarnafigi (CN)**
- **Podere di Cavallermaggiore – Cavallermaggiore (CN)**
- **Podere di Centallo – Centallo (CN)**
- **Podere di Montonero** – Lignana, Vercelli (VC)
- **Podere di Valle dell'Olmo** - Tronzano Vercellese (VC)

www.regione.piemonte.it/territorio/paesaggio/index.htm



CORTIGLIONE 2007

Vinchio - Cortiglione



Convegno
DICHIARAZIONE PER LA NOTEVOLE INTERESSE PUBBLICO DEL PAESAGGIO
DI CORTIGLIONE (Codice Urbani) 1 luglio 2007



Convegno
DICHIARAZIONE PER LA NOTEVOLE INTERESSE PUBBLICO DEL PAESAGGIO
DI CORTIGLIONE (Codice Urbani) 1 luglio 2007



ASTI - SAN MARZANOTTO 2010

San Marzanotto (AT)



Vallata tra San Marzanotto e Mongardino

DICHIARAZIONE DI NOTEVOLE INTERESSE PUBBLICO DEL PAESAGGIO DI SAN MARZANOTTO (*Codice Urbani*)



Art. 9 - La Repubblica promuove lo sviluppo della cultura e la ricerca scientifica e tecnica. Tutela il paesaggio e il patrimonio storico e artistico della Nazione.

Incontro di sottoscrizione della Dichiarazione di Interesse pubblico del paesaggio (San Marzanotto 6 febbraio 2010)

2010

ABELLO

*La Repubblica promuove lo sviluppo della cultura e la ricerca scientifica e tecnica.
Tutela il paesaggio e il patrimonio storico e artistico della Nazione.*
(Costituzione della Repubblica Italiana, Art. 9.)

Incontro di studio sul tema "DICHIARAZIONE DI NOTEVOLE INTERESSE PUBBLICO DEL PAESAGGIO"
San Marzanotto, 6 Febbraio 2010

**CONVEGNO di presentazione pubblica della Proposta di DICHIARAZIONE DI NOTEVOLE INTERESSE PUBBLICO
DEL PAESAGGIO DI SAN MARZANOTTO (Centro Civico di San Marzanotto , 6 febbraio 2010)**

2010

Associazione Turistica
PRO LOCO-GRUPPO
DI SAN MARZANOTTO



**CONVEGNO di presentazione pubblica della Proposta di DICHIARAZIONE DI NOTEVOLE INTERESSE PUBBLICO
DEL PAESAGGIO DI SAN MARZANOTTO (Centro Civico di San Marzanotto , 6 febbraio 2010)**

2010

SCRS
IONE
PUBBLICO
Paesaggio di San Marzanotto
1984 n. 14 - 22021 del 2004 del Comune di San Marzanotto
San Marzanotto - Luglio 9 Settembre 2010



**CONVEGNO di presentazione pubblica della Proposta di DICHIARAZIONE DI NOTEVOLE INTERESSE PUBBLICO
DEL PAESAGGIO DI SAN MARZANOTTO (Centro Civico di San Marzanotto , 6 febbraio 2010)**

2010



**CONVEGNO di presentazione pubblica della Proposta di DICHIARAZIONE DI NOTEVOLE INTERESSE PUBBLICO
DEL PAESAGGIO DI SAN MARZANOTTO (Centro Civico di San Marzanotto , 6 febbraio 2010)**

2010



**CONVEGNO di presentazione pubblica della Proposta di DICHIARAZIONE DI NOTEVOLE INTERESSE PUBBLICO
DEL PAESAGGIO DI SAN MARZANOTTO (Centro Civico di San Marzanotto , 6 febbraio 2010)**



SOTTOSCRIZIONE della RICHIESTA
DICHIARAZIONE DI NOTEVOLE INTERESSE PUBBLICO
del Paesaggio di San Marzanotto

(Ai sensi del D.L. 22/01/2004 n° 42 - CODICE DEI BENI CULTURALI E DEL PAESAGGIO)
San Marzanotto - Sabato 6 febbraio 2010

DICHIARAZIONE DI NOTEVOLE INTERESSE PUBBLICO
DEL PAESAGGIO DI SAN MARZANOTTO *(Codice Urbani)*

Incontro di sottoscrizione della Dichiarazione di Interesse pubblico del paesaggio (San Marzanotto 6 febbraio 2010)

2010

SOTTOSCRIZIONE della RICHIESTA
DICHIARAZIONE DI NOTEVOLE INTERESSE PUBBLICO
del Paesaggio di San Marzanotto
(Ai sensi del D.L. 22/01/2004 n° 42 - CODICE DEI BENI CULTURALI E DEL PAESAGGIO)
San Marzanotto - Sabato 6 febbraio 2010



SOTTOSCRIZIONE della Dichiarazione di notevole Interesse pubblico del paesaggio di San Marzanotto (6 febbraio 2010)

2010



SOTTOSCRIZIONE della Dichiarazione di notevole Interesse pubblico del paesaggio di San Marzanotto (6 febbraio 2010)

2010




SOTTOSCRIZIONE della Dichiarazione di notevole Interesse pubblico del paesaggio di San Marzanotto (6 febbraio 2010)

DICHIARAZIONE DI NOTEVOLE INTERESSE PUBBLICO DEL PAESAGGIO DI SAN MARZANOTTO (*Codice Urbani*)



Incontro di sottoscrizione della Dichiarazione di Interesse pubblico del paesaggio (San Marzanotto 6 febbraio 2010)

2010




CONSEGNA della sottoscrizione della Dichiarazione di Interesse pubblico del paesaggio in Comune ad Asti (25 febbraio 2010)

2010



CONSEGNA della sottoscrizione della Dichiarazione di Interesse pubblico del paesaggio in Provincia di Asti (25 febbraio 2010)



**SPEDIZIONE DELLA DICHIARAZIONE DI NOTEVOLE INTERESSE PUBBLICO
DEL PAESAGGIO DI SAN MARZANOTTO (7 luglio 2010)**

2013



Riunione di studio insieme ai Sindaci dei Comuni di Azzano, Asti, Mongardino ed Isola d’Asti per valutare l’avvio congiunto della richiesta di dichiarazione di notevole interesse pubblico del paesaggio della “Riviera del Tanaro” (Asti, giovedì 23 maggio 2013)

2013



Momento della consegna da parte del Sindaco di Asti, Avv. Fabrizio Brignolo, e del Vice Sindaco e Assessore all'Urbanistica, Avv. Davide Arri, all'Assessore all'Urbanistica della Regione Piemonte, Dott.ssa Giovanna Quaglia, e al Presidente della Commissione regionale per le Dichiarazioni di notevole interesse pubblico del paesaggio, Ing. Livio Dezzani, della Delibera di giunta per la Dichiarazione di notevole interesse pubblico del paesaggio della "RIVIERA del TANARO".

2013



Foto scattata sabato 21 dicembre 2013 a ricordo dell'avvenuta consegna della Delibera della Giunta della Città di Asti alla Regione Piemonte della richiesta della Dichiarazione di notevole interesse pubblico del Paesaggio della RIVIERA DEL TANARO in base al Codice per i Beni culturali e il Paesaggio (Codice Urbani). Nella foto sono presenti i partecipanti all'incontro, riuniti attorno ai MANIFESTI di richiesta della Dichiarazione sottoscritti dalla popolazione di San Marzanotto in data sabato 6 febbraio 2010. Al centro della foto il Sindaco di Asti, Avv. Fabrizio Brignolo

2010



CANELLI 2010

DICHIARAZIONE DI NOTEVOLE INTERESSE PUBBLICO DEL PAESAGGIO DI CANELLI (*Codice Urbani*)



Incontro di sottoscrizione della Dichiarazione di Interesse pubblico del paesaggio (Canelli 23 maggio 2010)



ISOLA D'ASTI – FRAZ. ISOLA VILLA 2010



Paesaggi viticoli di Isola villa

DICHIARAZIONE DI NOTEVOLE INTERESSE PUBBLICO DEL PAESAGGIO DI ISOLA D'ASTI (*Codice Urbani*)

2010



Approvazione all'unanimità da parte del Consiglio Comunale di Isola d'Asti della richiesta di Dichiarazione di notevole Interesse pubblico del paesaggio di Isola Villa (3 giugno 2010)

DICHIARAZIONE DI NOTEVOLE INTERESSE PUBBLICO DEL PAESAGGIO DI ISOLA D'ASTI (*Codice Urbani*)

2010




Approvazione all'unanimità del Consiglio Comunale di Isola d'Asti 3 giugno 2010

2010



CONVEGNO di presentazione pubblica e Sottoscrizione della richiesta di Dichiarazione di notevole Interesse pubblico del paesaggio di Isola Villa (18 aprile 2010)

2010



SOTTOSCRIZIONE pubblica della richiesta di Dichiarazione di notevole Interesse pubblico del paesaggio di Isola Villa (18 aprile 2010)

**DICHIARAZIONE DI NOTEVOLE INTERESSE PUBBLICO
DEL PAESAGGIO DI ISOLA D'ASTI (*Codice Urbani*)**



Sopralluogo della Commissione regionale ad Isola Villa (28 marzo 2012).

2012



Sopralluogo della Commissione regionale ad Isola Villa (28 marzo 2012)

2012



Sopralluogo della Commissione regionale ad Isola Villa (28 marzo 2012)

DICHIARAZIONE DI NOTEVOLE INTERESSE PUBBLICO DEL PAESAGGIO DI ISOLA D'ASTI (*Codice Urbani*)



Sopralluogo della Commissione regionale ad Isola Villa (28 marzo 2012).



PASSERANO MARMORITO

FRAZ. SCHIERANO 2010


Foto di Mark Cooper

**DICHIARAZIONE DI NOTEVOLE INTERESSE PUBBLICO DEL
PAESAGGIO DI SCHIERANO A PASSERANO MARMORITO (Codice Urbani)**



Approvazione all'unanimità del Consiglio Comunale di Passerano Marmorito (28 luglio 2010)

2010



Primo incontro di riflessione per presentare la Richiesta di DICHIARAZIONE DI NOTEVOLE INTERESSE PUBBLICO DEL PAESAGGIO DI SCHIERANO (domenica 25 aprile 2010)

2010



Primo incontro di riflessione per presentare la Richiesta di DICHIARAZIONE DI NOTEVOLE INTERESSE PUBBLICO DEL PAESAGGIO DI SCHIERANO (domenica 25 aprile 2010)

2010



DISCUSSIONE ed Approvazione all'unanimità del Consiglio Comunale di Passerano Marmorito della richiesta di Dichiarazione di notevole Interesse pubblico del paesaggio di Schierano (mercoledì 28 luglio 2010)

2010



DISCUSSIONE ed Approvazione all'unanimità del Consiglio Comunale di Passerano Marmorito della richiesta di Dichiarazione di notevole Interesse pubblico del paesaggio di Schierano (mercoledì 28 luglio 2010)



**CONSEGNA DICHIARAZIONE DI NOTEVOLE INTERESSE PUBBLICO
DEL PAESAGGIO DI SCHIERANO (6 settembre 2010)**

2010



SOTTOSCRIZIONE pubblica della richiesta di Dichiarazione di notevole Interesse pubblico del paesaggio di Schierano (Passerano Marmorito Lunedì 6 settembre 2010)

2010



SOPRALLUOGO pubblico ai luoghi della richiesta di Dichiarazione di notevole Interesse pubblico del paesaggio di Schierano (Passerano Marmorito Lunedì 6 settembre 2010)

2010



SOPRALLUOGO pubblico ai luoghi della richiesta di Dichiarazione di notevole Interesse pubblico del paesaggio di Schierano (Passerano Marmorito Lunedì 6 settembre 2010)

2010



SOPRALLUOGO pubblico ai luoghi della richiesta di Dichiarazione di notevole Interesse pubblico del paesaggio di Schierano (Passerano Marmorito Lunedì 6 settembre 2010)

**DICHIARAZIONE DI NOTEVOLE INTERESSE PUBBLICO DEL
PAESAGGIO DI SCHIERANO A PASSERANO MARMORITO** (*Codice Urbani*)



Sopralluogo della Commissione regionale a Schierano (1 dicembre 2011).

2011



Sopralluogo della Commissione regionale a Schierano (1 dicembre 2011).

2011



Sopralluogo della Commissione regionale a Schierano (1 dicembre 2011).



SANT'ILARIO - GENOVA 2012

Istituto Marsano a Sant'Ilario a Genova

CONVEGNO - XIV SETTIMANA DELLA CULTURA (GENOVA, 18 APRILE 2012)



Contributo di riflessione della Prof.ssa Marcella Rogai Sulla Richiesta di Dichiarazione per Sant'Ilario

2012

DELL
www.dell.com

Power to Your People.

Convegno della XIV Settimana della Cultura (Soprintendenza di Genova, 18 aprile 2012)

SANT'ILARIO - GENOVA 2013



Convegno sul Codice Urbani, con l'ex Ministro Giuliano URBANI a Sant'Ilario (GE) 24 gennaio 2013

2013

**LA NATURA
NON PRODUCE
RIFIUTI**

Campagna per
la diffusione
del compostaggio
domestico



Se hai un orto, un giardino o un terrazzo,
praticando il compostaggio ottieni:

- uno sconto sulla tariffa di igiene urbana (TIA)
- una compostiera in comodato gratuito
- la possibilità di frequentare un corso gratuito di compostaggio

Per info: 010 3612119 • compostaggio.comuni.genova.it • www.comuni.genova.it



amiu

ARSANO

ISTRUZIONE SUPERIORE
CONSETO ASSOCIATIVA DAL 1922

TECNICO AGRARIO

PROFESSIONALE AGRARIO

MA DI PERITO AGRARIO

GRIGIATURA

MINISTRO GIULIANO URBANI

CORSO INTERATENSO DI PROGETTAZIONE
DELL'ARRE-VIVERE E DEL PAISAGGIO
PROFESSA F. MAZZINO

Convegno sul Codice Urbani, con l'ex Ministro Giuliano URBANI a Sant'Ilario (GE) 24 gennaio 2013



RICHIESTA

**DICHIARAZIONE DI NOTEVOLE
INTERESSE PUBBLICO DEL
VIALE ALBERATO STORICO DI
MONTAFIA**

*(Codice Urbani e Legge n° 10 del 14
gennaio 2013)*

MONTAFIA – SABATO 23 NOVEMBRE 2013

2013



Alberi abbattuti lungo il viale di Montafia (venerdì 21 novembre 2013)



Alberi abbattuti lungo il viale di Montafia (venerdì 21 novembre 2013)



Ministero delle Infrastrutture e dei Trasporti

DIPARTIMENTO PER I TRASPORTI, LA NAVIGAZIONE E I SISTEMI
INFORMATIVI E STATISTICI

DIREZIONE GENERALE PER LA SICUREZZA STRADALE

Div. 4

Via G. Caracci, 36 - 00157 Roma

M_IT-SISTRA
Direzione Generale della Sicurezza Stradale
SISTRA_DIV4
REGISTRO UFFICIALE
Prot: 0007281-19/12/2012-USCITA

Spett.le Federazione Nazionale Pro Natura
Viale Pastrengo 13
10128 Torino

A/R

OGGETTO: Dlgs. N. 285 del 30 aprile 1992 - Alberi

IMPORTANTE INTERPRETAZIONE

Pertanto, ad avviso dello scrivente Ufficio, gli alberi già impiantati, prima dell'entrata in vigore del Nuovo Codice della Strada, lateralmente alla carreggiata nella fascia di pertinenza ad una distanza inferiore di quella prevista dall'art. 26 c. 6 del Regolamento possono non essere rimossi.

Ciò non toglie che gli alberi debbano essere adeguatamente protetti, così come tutti gli altri elementi, quali costruzioni, muri, pali e sostegni, potenzialmente pericolosi per gli utenti della strada, presenti sia nella fascia di pertinenza che in quella di rispetto.

2013



Approvazione all'unanimità del Consiglio Comunale di Montafia (23 novembre 2013)

2013



Momento della consegna da parte del Sindaco di Montafia, Marina Conti, all'Assessore all'Urbanistica della Regione Piemonte, Dott.ssa Giovanna Quaglia, e al Presidente della Commissione regionale per le Dichiarazioni di notevole interesse pubblico del paesaggio, Ing. Livio Dezzani, della Delibera del Consiglio comunale per la Dichiarazione di notevole interesse pubblico del paesaggio del "VIALE ALBERATO STORICO" di Tigli lungo la SP 2"

2014

CARTA DI VILLANOVA d'ASTI

Documento guida per la progettazione e gestione delle alberate nell'Astigiano

Letto ed approvato al termine del Convegno

"Quali specie arboree ed arbustive per la progettazione del verde stradale nel paesaggio astigiano?"

Confraternita dei Botù a Villanova d'Asti, sabato 11 gennaio 2014.



Grazie per l'attenzione

*Il paesaggio **appartiene a tutti** gli individui che in esso **vivono e si riconoscono***

