

A photograph of a road lined with trees, with a road sign visible in the background. The text is overlaid on the image.

**PROPOSTA SPERIMENTALE DI SCHEDATURA FOTOGRAFICA
DETTAGLIATA SU DUE ESEMPLARI ARBOREI LUNGO L'EX SS 10
AI FINI DELLA CONOSCENZA, MANUTENZIONE E SALVAGUARDIA**

*Osservatorio del Paesaggio per il Monferrato e l'Astigiano, Circolo Legambiente Valtriverna,
Circolo Gaia di Legambiente Asti ed Associazione Terra, Boschi, Gente e Memorie*

EX STRADA STATALE 10 – PADANA INFERIORE
Baldichieri, sabato 30 marzo 2013

LOCALIZZAZIONE DELL'ALBERO

Codice identificativo: **1**

- KM 48.655 DELLA EX SS 10 (*Padana inferiore*)

- **GEOREFERENZIAZIONE:**

Lat N: 44.904075

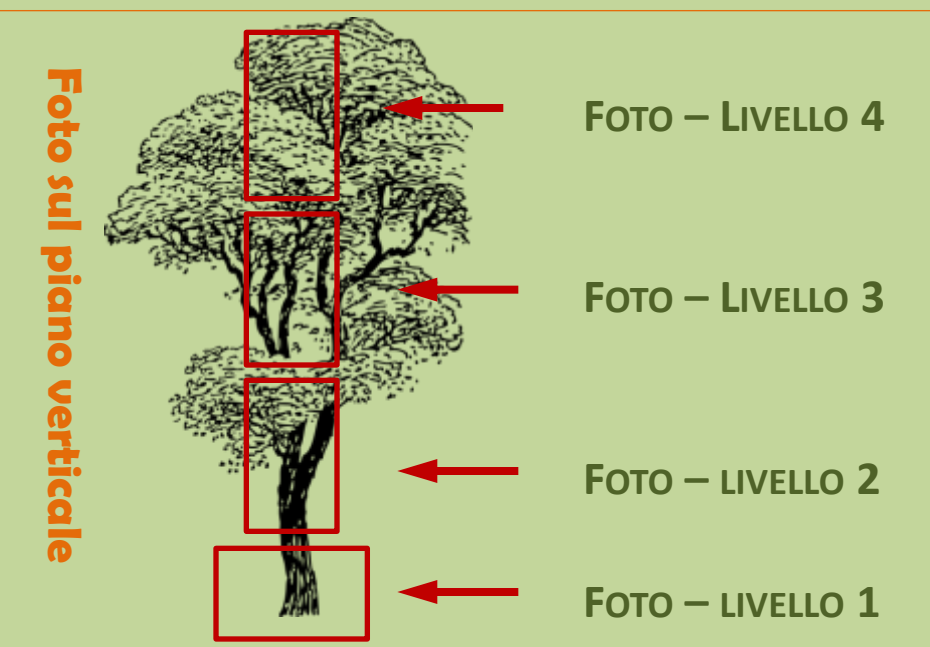
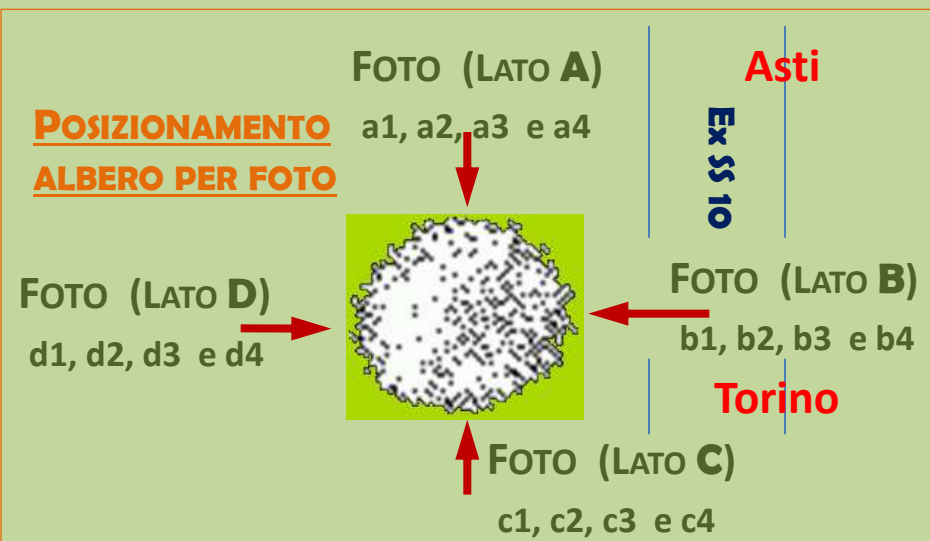
Lon O: 8,0957865



- **DATA DEL RILIEVO FOTOGRAFICO:**

30 marzo 2013

FOTO SCATTATE INTORNO ALL'ALBERO (4 PUNTI CARDINALI) E SU 4 LIVELLI + FOTO DI DETTAGLIO





LOCALITÀ: Baldichieri

FOTO dell'albero scattate su: **LATO A**

CODICE FOTO: a1, a2, a3 e a4





b1

LOCALITÀ: Baldichieri

FOTO dell'albero scattate su: **LATO B**

CODICE FOTO: **b1, b2, b3 e b4**



b2



b3



b4



c1

LOCALITÀ: Baldichieri

FOTO dell'albero scattate su: **LATO C**

CODICE FOTO: c1, c2, c3 e c4



c2



c3



c4



d1

LOCALITÀ: Baldichieri

FOTO dell'albero scattate su: **LATO D**

CODICE FOTO: d1, d2, d3 e d4



d2



d3



d4

PROSIEGUO SCHEDATURA

Alberatura storica lungo la ex SS 10 a Baldichieri



LOCALIZZAZIONE DELL'ALBERO

Codice identificativo: **2**

- KM 48.623 DELLA EX SS 10 (*Padana inferiore*)

- **GEOREFERENZIAZIONE:**

Lat N: 44.903972

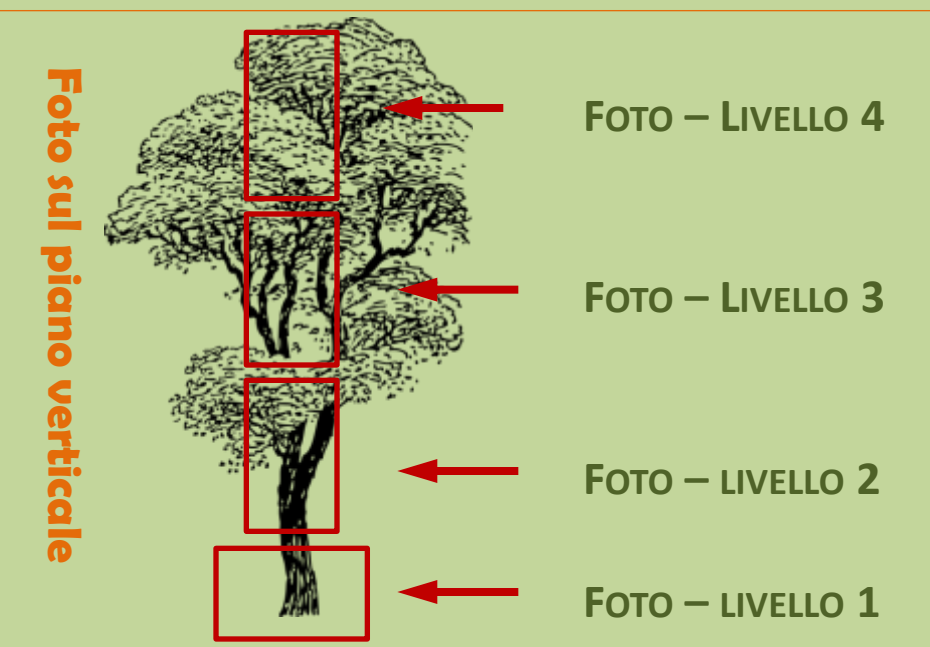
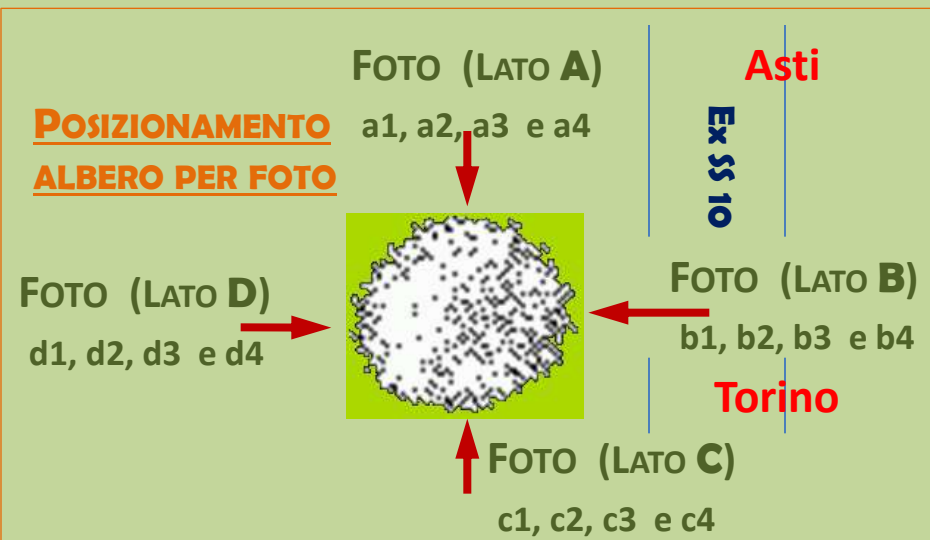
Lon O: 8,0951642



- **DATA DEL RILIEVO FOTOGRAFICO:**

30 marzo 2013

FOTO SCATTATE INTORNO ALL'ALBERO (4 PUNTI CARDINALI) E SU 4 LIVELLI + FOTO DI DETTAGLIO





LOCALITÀ: Baldichieri

FOTO dell'albero scattate su: **LATO A**

CODICE FOTO: a1, a2, a3 e a4





b1

LOCALITÀ: Baldichieri

FOTO dell'albero scattate su: LATO B

CODICE FOTO: b1, b2, b3 e b4



b2



b3



b4



LOCALITÀ: Baldichieri

FOTO dell'albero scattate su: **LATO C**

CODICE FOTO: c1, c2, c3 e c4





d1

LOCALITÀ: Baldichieri

FOTO dell'albero scattate su: **LATO D**

CODICE FOTO: d1, d2, d3 e d4



d2



d3



d4

PROSIEGUO ATTIVITÀ SPERIMENTALE:

- Completamento schedatura sperimentale SS 10;
- Pubblicazione *online* delle schede;
- Divulgazione delle esperienze astigiane per una gestione innovativa e partecipativa delle alberate, come bene pubblico;
- Scambio di esperienze con studiosi ed operatori del settore in Italia e all'estero;
- Presentazione dei risultati delle esperienze condotte nell'Astigiano sul tema della gestione del Patrimonio arboreo stradale il 18-19 aprile prossimo a Torino al CONVEGNO NAZIONALE della *Società Italiana di Arboricoltura*.
